

ПОСТАНОВЛЕНИЕ
от 14.03.2013 №245

Об утверждении реестра муниципальных услуг муниципального образования «Город Кирово-Чепецк» Кировской области, предоставляемых администрацией муниципального образования «Город Кирово-Чепецк» Кировской области, муниципальными учреждениями по реализации функций администрации муниципального образования «Город Кирово-Чепецк» Кировской области по решению вопросов местного значения, государственных услуг, предоставляемых администрацией муниципального образования «Город Кирово-Чепецк» Кировской области, муниципальными учреждениями при осуществлении отдельных государственных полномочий, переданных федеральными законами и законами субъектов Российской Федерации

В соответствии с Федеральным законом от 27.07.2010 № 210-ФЗ «Об организации предоставления государственных и муниципальных услуг», постановлением администрации муниципального образования «Город Кирово-Чепецк» Кировской области от 06.02.2013 № 97 «О порядке формирования и ведения реестра муниципальных услуг муниципального образования «Город Кирово-Чепецк» Кировской области», администрация муниципального образования «Город Кирово-Чепецк» Кировской области ПОСТАНОВЛЯЕТ:

1. Утвердить реестр муниципальных услуг муниципального

образования «Город Кирово-Чепецк» Кировской области, предоставляемых администрацией муниципального образования «Город Кирово-Чепецк» Кировской области, муниципальными учреждениями по реализации функций администрации муниципального образования «Город Кирово-Чепецк» Кировской области по решению вопросов местного значения, государственных услуг, предоставляемых администрацией муниципального образования «Город Кирово-Чепецк» Кировской области, муниципальными учреждениями при осуществлении отдельных государственных полномочий, переданных федеральными законами и законами субъектов Российской Федерации. Прилагается.

2. Заведующему отделом организационного обеспечения администрации муниципального образования «Город Кирово-Чепецк» Кировской области (Чиженко Е.Д.) обеспечить официальное опубликование настоящего постановления в средствах массовой информации и размещение на официальном сайте муниципального образования «Город Кирово-Чепецк» Кировской области.

3. Признать утратившим силу постановление администрации муниципального образования «Город Кирово-Чепецк» Кировской области от 30.12.2011 №3103 «Об утверждении реестра муниципальных услуг, предоставляемых администрацией муниципального образования «Город Кирово-Чепецк» Кировской области, муниципальными учреждениями по реализации функций администрации муниципального образования «Город Кирово-Чепецк» Кировской области по решению вопросов местного значения, государственных услуг, предоставляемых администрацией муниципального образования «Город Кирово-Чепецк» Кировской области, муниципальными учреждениями при осуществлении отдельных государственных полномочий, переданных федеральными законами и законами субъектов Российской Федерации».

4. Контроль за исполнением настоящего постановления возложить на первого заместителя главы администрации муниципального образования «Город Кирово-Чепецк» Кировской области Шинкарёва М.А.

5. Постановление вступает в силу после официального опубликования.

Глава администрации
муниципального образования
«Город Кирово-Чепецк»
Кировской области
В.Г. Жилин

УТВЕРЖДЕН

Постановлением администрации муниципального образования «Город Кирово-Чепецк» Кировской области от 14.03.2013 № 245

РЕЕСТР МУНИЦИПАЛЬНЫХ УСЛУГ

муниципального образования «Город Кирово-Чепецк» Кировской области, предоставляемых администрацией муниципального образования «Город Кирово-Чепецк» Кировской области, муниципальными учреждениями по реализации функций администрации муниципального образования «Город Кирово-Чепецк» Кировской области по решению вопросов местного значения, государственных услуг, предоставляемых администрацией муниципального образования «Город Кирово-Чепецк» Кировской области, муниципальными учреждениями при осуществлении отдельных государственных полномочий, переданных федеральными законами и законами субъектов Российской Федерации

Раздел	№ п/п	Условное обозначение (код) услуги	Наименование муниципальной услуги, предоставляемой в муниципальном образовании "Город Кирово-Чепецк" Кировской области	Наименование отраслевого (функционального) органа, структурного подразделения администрации муниципального образования "Город Кирово-Чепецк" Кировской области, предоставляющего муниципальную услугу	Наименование, дата и номер нормативно-правового акта административного регламента услуги	Перечень услуг, которые являются необходимыми и обязательными для предоставления муниципальной услуги, и включены в перечень, утвержденный в соответствии с пунктом 3 части 1 статьи 9 Федерального закона от 27 июля 2010 года № 210-ФЗ «Об организации предоставления государственных и муниципальных услуг»

I. Муниципальные услуги, предоставляемые администрацией муниципального образования «Город Кирово-Чепецк» Кировской области (в рамках реализации Федерального закона № 210-ФЗ «Об организации предоставления государственных и муниципальных услуг»)						
1. Утверждение генеральных планов муниципального образования «Город Кирово-Чепецк» Кировской области, правил землепользования и застройки, утверждение подготовленной на основе генеральных планов муниципального образования «Город Кирово-Чепецк» Кировской области документации по планировке территории, выдача разрешений на строительство (за исключением случаев, предусмотренных Градостроительным кодексом Российской Федерации, иными федеральными законами), разрешений на ввод объектов в эксплуатацию при осуществлении муниципального строительства, реконструкции объектов капитального строительства, расположенных на территории муниципального образования «Город Кирово-Чепецк» Кировской области, утверждение местных нормативов градостроительного проектирования муниципального образования «Город Кирово-Чепецк» Кировской области, ведение информационной системы обеспечения градостроительной деятельности, осуществляемой на территории муниципального образования «Город Кирово-Чепецк» Кировской области, резервирование земель и изъятие, в том числе путем выкупа, земельных участков в границах муниципального образования «Город Кирово-Чепецк» Кировской области для муниципальных нужд, осуществление земельного контроля за использованием земель муниципального образования «Город Кирово-Чепецк» Кировской области (п.26 ч.1 ст.16 Федерального закона от 06.10.2003 № 131-ФЗ «Об общих принципах организации местного самоуправления в Российской Федерации»)						
1.1.	10.1.	Выдача разрешения на строительство и реконструкцию объектов капитального строительства (за исключением объектов индивидуального жилищного строительства) на территории муниципального образования «Город Кирово-Чепецк» Кировской области * п. 57 (IV этап)	Отдел градостроительства и архитектуры администрации муниципального образования «Город Кирово-Чепецк» Кировской области	Постановление администрации муниципального образования «Город Кирово-Чепецк» Кировской области от 02.07.2012 №1615	1. Подготовка проектной документации объектов капитального строительства и их частей. 2. Государственная экспертиза проектной документации. 3. Государственная экологическая экспертиза проектной документации.	
1.	1.2.	10.2. Выдача разрешения на строительство объектов индивидуального жилищного строительства на территории муниципального образования «Город Кирово-Чепецк» Кировской области	Отдел градостроительства и архитектуры администрации муниципального образования «Город Кирово-Чепецк» Кировской области	Постановление администрации муниципального образования «Город Кирово-Чепецк» Кировской области от 02.07.2012 №1614		
1.	1.3.	10.3. Выдача разрешения на ввод объектов в эксплуатацию на территории муниципального образования «Город Кирово-Чепецк» Кировской области * п. 57 (IV этап)	Отдел градостроительства и архитектуры администрации муниципального образования «Город Кирово-Чепецк» Кировской области	Постановление администрации муниципального образования «Город Кирово-Чепецк» Кировской области от 02.07.2012 №1613	1. Выдача заключения органа государственного строительного надзора. 2. Выдача заключения органа государственного экологического контроля. 4. Изготовление схемы, отображающей расположение построенного, реконструированного объекта капитального строительства, расположение сетей инженерно-технического обеспечения в границах земельного участка и планировочную организацию земельного участка. 5. Выдача документа, подтверждающего соответствие построенного, реконструированного объекта капитального строительства техническим условиям. 6. Заключение договора обязательного страхования гражданской ответственности владельцем опасного	
1.	1.4.	10.4. Выдача градостроительного плана земельного участка на территории муниципального образования «Город Кирово-Чепецк» Кировской области	Отдел градостроительства и архитектуры администрации муниципального образования «Город Кирово-Чепецк» Кировской области	Постановление администрации муниципального образования «Город Кирово-Чепецк» Кировской области от 02.07.2012 №1612	1. Проведение кадастровых работ в целях выдачи межевого плана, технического плана, акта обследования. 2. Выдача технических условий на подключение объекта капитального строительства к сетям инженерно-технического обеспечения 3. Изготовление обновленной (актуализированной) топографической основы земельного участка в масштабе 1: 500 с нанесением действующих сетей инженерно - технического обеспечения.	

1.	1.5.	10.5.	Выдача решения о подготовке документации по планировке территории муниципального образования «Город Кирово-Чепецк» Кировской области	Отдел градостроительства и архитектуры администрации муниципального образования «Город Кирово-Чепецк» Кировской области	Постановление администрации муниципального образования «Город Кирово-Чепецк» Кировской области от 02.07.2012 №1611	
2.	1.6.	10.7.	Предоставление разрешения на условно разрешенный вид использования земельного участка или объекта капитального строительства на территории муниципального образования «Город Кирово-Чепецк» Кировской области	Отдел градостроительства и архитектуры администрации муниципального образования «Город Кирово-Чепецк» Кировской области	Постановление администрации муниципального образования «Город Кирово-Чепецк» Кировской области от 02.07.2012 №1609	Получение согласия всех правообладателей объекта капитального строительства в случае реконструкции такого объекта
3.	1.7.	10.8.	Предоставление разрешения на отклонение от предельных параметров разрешенного строительства, реконструкции объектов капитального строительства на территории муниципального образования «Город Кирово-Чепецк» Кировской области	Отдел градостроительства и архитектуры администрации муниципального образования «Город Кирово-Чепецк» Кировской области	Постановление администрации муниципального образования «Город Кирово-Чепецк» Кировской области от 02.07.2012 №1608	
1.	1.8.	10.6.	Утверждение документации по планировке территории муниципального образования «Город Кирово-Чепецк» Кировской области	Отдел градостроительства и архитектуры администрации муниципального образования «Город Кирово-Чепецк» Кировской области	Постановление администрации муниципального образования «Город Кирово-Чепецк» Кировской области от 02.07.2012 №1610	
2.	1.9.	10.9.	Внесение изменений в правила землепользования и застройки городского округа – муниципального образования «Город Кирово-Чепецк» Кировской области	Отдел градостроительства и архитектуры администрации муниципального образования «Город Кирово-Чепецк» Кировской области	Постановление администрации муниципального образования «Город Кирово-Чепецк» Кировской области от 02.07.2012 №1607	
3.	1.10.	10.12.	Согласование проекта изменений архитектурно-художественного облика зданий, строений, сооружений на территории муниципального образования «Город Кирово-Чепецк» Кировской области	Отдел градостроительства и архитектуры администрации муниципального образования «Город Кирово-Чепецк» Кировской области	Постановление администрации муниципального образования «Город Кирово-Чепецк» Кировской области от 02.07.2012 №1604	Подготовка проектной документации объектов капитального строительства и их частей
1.	1.11.	10.14.	Выдача сведений из информационной системы обеспечения градостроительной деятельности (ИСОГД) на территории муниципального образования «Город Кирово-Чепецк» Кировской области	Отдел градостроительства и архитектуры администрации муниципального образования «Город Кирово-Чепецк» Кировской области	Постановление администрации муниципального образования «Город Кирово-Чепецк» Кировской области от 02.07.2012 №1602	
2.	1.12.	10.15.	Продление срока действия разрешения на строительство объекта капитального строительства на территории муниципального образования «Город Кирово-Чепецк» Кировской области	Отдел градостроительства и архитектуры администрации муниципального образования «Город Кирово-Чепецк» Кировской области	Постановление администрации муниципального образования «Город Кирово-Чепецк» Кировской области от 02.07.2012 №1601	
2. Выдача разрешений на установку рекламных конструкций на территории муниципального района, аннулирование таких разрешений, выдача предписаний о демонтаже самовольно установленных вновь рекламных конструкций на территории муниципального района, осуществляемые в соответствии с Федеральным законом от 13.03.2006 года № 38-ФЗ "О рекламе" (далее - Федеральный закон "О рекламе") и п. 26.1 ч. 1 ст.16 Федерального закона «Об общих принципах организации местного самоуправления в Российской Федерации»)						
1.	2.1.	10.16.	Выдача разрешения на установку рекламной конструкции на территории муниципального образования «Город Кирово-Чепецк» Кировской области * (п. 58 (V этап))	Отдел градостроительства и архитектуры администрации муниципального образования «Город Кирово-Чепецк» Кировской области	Постановление администрации муниципального образования «Город Кирово-Чепецк» Кировской области от 02.07.2012 №1560	1. Выдача технического проекта рекламной конструкции. 2. Изготовление фотомонтажа планируемой конструкции применительно к земельному участку либо к фасаду здания, сооружения (2- 3 панорамных снимка с прилегающей территорией).

3. Присвоение наименований улицам, площадям и иным территориям проживания граждан в населенных пунктах, установление нумерации домов (н.27 ч.1 ст. 16 Федерального закона «Об общих принципах организации местного самоуправления в Российской Федерации»)						
1.	3.1.	10.10.	Установление нумерации домов на территории муниципального образования «Город Кирово-Чепецк» Кировской области	Отдел градостроительства и архитектуры администрации муниципального образования «Город Кирово-Чепецк» Кировской области	Постановление администрации муниципального образования «Город Кирово-Чепецк» Кировской области от 02.07.2012 №1606	
2.	3.2.	10.11.	Выдача адресной справки в отношении зданий, строений на территории муниципального образования «Город Кирово-Чепецк» Кировской области	Отдел градостроительства и архитектуры администрации муниципального образования «Город Кирово-Чепецк» Кировской области	Постановление администрации муниципального образования «Город Кирово-Чепецк» Кировской области от 02.07.2012 №1605	
4. Утверждение правил благоустройства территории муниципального образования «Город Кирово-Чепецк» Кировской области, устанавливающих в том числе требования по содержанию зданий (включая жилые дома), сооружений и земельных участков, на которых они расположены, к внешнему виду фасадов и ограждений соответствующих зданий и сооружений, перечень работ по благоустройству и периодичность их выполнения; установление порядка участия собственников зданий (помещений в них) и сооружений в благоустройстве прилегающих территорий; организация благоустройства территории муниципального образования «Город Кирово-Чепецк» Кировской области (включая освещение улиц, озеленение территории, установку указателей с наименованиями улиц и номерами домов, размещение и содержание малых архитектурных форм), а также использования, охраны, защиты, воспроизводства городских лесов, лесов особо охраняемых природных территорий, расположенных в границах муниципального образования «Город Кирово-Чепецк» Кировской области (н.25 ч.1 ст.16 Федерального закона от 06.10.2003 № 131-ФЗ «Об общих принципах организации местного самоуправления в Российской Федерации»)						
1.	4.1.	10.13.	Выдача ордера на право производства земляных работ в границах муниципального образования «Город Кирово-Чепецк» Кировской области	Отдел градостроительства и архитектуры администрации муниципального образования «Город Кирово-Чепецк» Кировской области	Постановление администрации муниципального образования «Город Кирово-Чепецк» Кировской области от 02.07.2012 №1603	Подготовка проектной документации объектов капитального строительства и их частей
5. Обеспечение малоимущих граждан, проживающих в муниципальном образовании «Город Кирово-Чепецк» Кировской области и нуждающихся в улучшении жилищных условий, жилыми помещениями в соответствии с жилищным законодательством, организация строительства и содержания муниципального жилищного фонда, создание условий для жилищного строительства (н.6 ч.1 ст. 16 Федерального закона от 06.10.2003 № 131-ФЗ «Об общих принципах организации местного самоуправления в Российской Федерации»)						
2.	5.1.	8.1.	Принятие на учёт граждан, нуждающихся в предоставлении жилых помещений специализированного жилищного фонда на территории муниципального образования «Город Кирово-Чепецк» Кировской области	Управление жилищно-коммунального хозяйства администрации муниципального образования «Город Кирово-Чепецк» Кировской области	Постановление администрации муниципального образования «Город Кирово-Чепецк» Кировской области от 02.07.2012 №1616	
1.	5.2.	8.2.	Признание граждан, проживающих на территории муниципального образования, малоимущими и постановка малоимущих граждан на учет в качестве нуждающихся в улучшении жилищных условий на территории муниципального образования «Город Кирово-Чепецк» Кировской области	Управление жилищно-коммунального хозяйства администрации муниципального образования «Город Кирово-Чепецк» Кировской области	Постановление администрации муниципального образования «Город Кирово-Чепецк» Кировской области от 02.07.2012 №1617	1. Медицинское освидетельствование с выдачей справки в целях предоставления государственных услуг исполнительно - распорядительным органом местного самоуправления. 2. Выдача организациями, осуществляющими управление, пользование, распоряжение жилыми домами, жилыми помещениями, справок и иных документов.
2.	5.3.	8.3.	Предоставление гражданам жилых помещений по договорам социального найма на территории муниципального образования «Город Кирово-Чепецк» Кировской области	Управление жилищно-коммунального хозяйства администрации муниципального образования «Город Кирово-Чепецк» Кировской области	Постановление администрации муниципального образования «Город Кирово-Чепецк» Кировской области от 02.07.2012 №1618	1. Медицинское освидетельствование с выдачей справки в целях предоставления государственных услуг исполнительно - распорядительным органом местного самоуправления. 2. Выдача организациями, осуществляющими управление, пользование, распоряжение жилыми домами, жилыми помещениями, справок и иных документов.

1.	5.4.	8.4.	Предоставление специализированных жилых помещений на территории муниципального образования «Город Кирово-Чепецк» Кировской области	Управление жилищно-коммунального хозяйства администрации муниципального образования «Город Кирово-Чепецк» Кировской области	Постановление администрации муниципального образования «Город Кирово-Чепецк» Кировской области от 02.07.2012 №1619	
2.	5.5.	8.5.	Предоставление информации об очередности предоставления жилых помещений по договорам социального найма на территории муниципального образования «Город Кирово-Чепецк» Кировской области * (п. 34 (V этап))	Управление жилищно-коммунального хозяйства администрации муниципального образования «Город Кирово-Чепецк» Кировской области	Постановление администрации муниципального образования «Город Кирово-Чепецк» Кировской области от 02.07.2012 №1620	
3.	5.6.	8.6.	Предоставление жилых помещений для защиты отдельных категорий граждан по договорам безвозмездного пользования на территории муниципального образования «Город Кирово-Чепецк» Кировской области	Управление жилищно-коммунального хозяйства администрации муниципального образования «Город Кирово-Чепецк» Кировской области	Постановление администрации муниципального образования «Город Кирово-Чепецк» Кировской области от 02.07.2012 №1621	1. Медицинское освидетельствование с выдачей справки в целях предоставления государственных услуг исполнительно - распорядительным органом местного самоуправления. 2. Выдача организациями, осуществляющими управление, пользование, распоряжение жилыми домами, жилыми помещениями, справок и иных документов.
1.	5.7.	8.7.	Предоставление информации о порядке предоставления жилищно-коммунальных услуг населению муниципального образования «Город Кирово-Чепецк» Кировской области в соответствии с перечнем информации, предоставляемой по запросам граждан, установленным федеральным законодательством * (п. 48 (I этап))	Управление жилищно-коммунального хозяйства администрации муниципального образования «Город Кирово-Чепецк» Кировской области	Постановление администрации муниципального образования «Город Кирово-Чепецк» Кировской области от 02.07.2012 №1622	
2.	5.8.	8.8.	Признание помещения жилым помещением, жилого помещения непригодным для проживания и многоквартирного дома аварийным и подлежащим сносу или реконструкции на территории муниципального образования «Город Кирово-Чепецк» Кировской области	Управление жилищно-коммунального хозяйства администрации муниципального образования «Город Кирово-Чепецк» Кировской области	Постановление администрации муниципального образования «Город Кирово-Чепецк» Кировской области от 02.07.2012 №1623	Выдача организациями, осуществляющими управление, пользование, распоряжение жилыми домами, жилыми помещениями, справок и иных документов
3.	5.9.	8.13.	Согласование или отказ в согласовании переустройства и (или) перепланировки жилого помещения на территории муниципального образования «Город Кирово-Чепецк» Кировской области * (п. 47 (IV этап))	Управление жилищно-коммунального хозяйства администрации муниципального образования «Город Кирово-Чепецк» Кировской области	Постановление администрации муниципального образования «Город Кирово-Чепецк» Кировской области от 02.07.2012 №1628	Подготовка проектной документации объектов капитального строительства и их частей
1.	5.10.	8.14.	Перевод или отказ в переводе жилого помещения в нежилое помещение или нежилого помещения в жилое помещение на территории муниципального образования «Город Кирово-Чепецк» Кировской области * (п. 49 (IV этап))	Управление жилищно-коммунального хозяйства администрации муниципального образования «Город Кирово-Чепецк» Кировской области	Постановление администрации муниципального образования «Город Кирово-Чепецк» Кировской области от 02.07.2012 №1629	Подготовка проектной документации объектов капитального строительства и их частей
1.	5.11.	8.15.	Принемка завершенных работ по переустройству и (или) перепланировке и (или) иных работ, проведенных для обеспечения использования жилого (нежилого) помещения в качестве нежилого (жилого) помещения на территории муниципального образования «Город Кирово-Чепецк» Кировской области	Управление жилищно-коммунального хозяйства администрации муниципального образования «Город Кирово-Чепецк» Кировской области	Постановление администрации муниципального образования «Город Кирово-Чепецк» Кировской области от 02.07.2012 №1631	

1.	5.12.	8.17.	Приемка завершенных работ по переустройству и (или) перепланировке (жилого помещения) помещения на территории муниципального образования «Город Кирово-Чепецк» Кировской области	Управление жилищно-коммунального хозяйства администрации муниципального образования «Город Кирово-Чепецк» Кировской области	Постановление администрации муниципального образования «Город Кирово-Чепецк» Кировской области от 02.07.2012 №1632	
2.	5.13.	6.5.	Формирование земельных участков, на которых расположены многоквартирные дома на территории муниципального образования «Город Кирово-Чепецк» Кировской области	Отдел по управлению земельными ресурсами администрации муниципального образования «Город Кирово-Чепецк» Кировской области	Постановление администрации муниципального образования «Город Кирово-Чепецк» Кировской области от 02.07.2012 №1573	
3.	5.14.	3.17.	Признание гражданина, проживающего на территории муниципального образования «Город Кирово-Чепецк» Кировской области малоимущим в целях постановки на учет в качестве нуждающегося в предоставлении жилого помещения по договору социального найма	Отдел опеки и попечительства администрации муниципального образования «Город Кирово-Чепецк» Кировской области	Постановление администрации муниципального образования «Город Кирово-Чепецк» Кировской области от 02.07.2012 №1654	Выдача кредитными учреждениями справок и иных документов
6. Владение, пользование и распоряжение имуществом, находящимся в муниципальной собственности муниципального образования «Город Кирово-Чепецк» Кировской области (и.з ч.1 ст. 16 Федерального закона от 06.10.2003 № 131-ФЗ «Об общих принципах организации местного самоуправления в Российской Федерации»)						
1.	6.1.	8.10.	Выдача копий финансовых лицевых счетов по плате за наем жилых помещений муниципального жилищного фонда муниципального образования «Город Кирово-Чепецк» Кировской области * (п. 50 (IV этап))	Муниципальное бюджетное учреждение «Двуречье»	Постановление администрации муниципального образования «Город Кирово-Чепецк» Кировской области от 02.07.2012 №1625	
2.	6.2.	8.11.	Выдача дубликата договора найма жилого помещения муниципального жилищного фонда муниципального образования «Город Кирово-Чепецк» Кировской области (в случаях утраты подлинного экземпляра)	Управление жилищно-коммунального хозяйства администрации муниципального образования «Город Кирово-Чепецк» Кировской области	Постановление администрации муниципального образования «Город Кирово-Чепецк» Кировской области от 02.07.2012 №1626	
3.	6.3.	6.22.	Выдача справок о залоге права аренды земельного участка, находящегося в муниципальной собственности или государственная собственность на который не разграничена, на территории муниципального образования «Город Кирово - Чепецк» Кировской области в пределах срока договора аренды земельного участка	Отдел по управлению земельными ресурсами администрации муниципального образования «Город Кирово-Чепецк» Кировской области	Постановление администрации муниципального образования «Город Кирово-Чепецк» Кировской области от 02.07.2012 №1590	
4.	6.6.	6.23.	Выдача справок на земельные участки, находящиеся в муниципальной собственности или государственная собственность на которые не разграничена, расположенные на	Отдел по управлению земельными ресурсами администрации муниципального образования «Город Кирово-Чепецк»	Постановление администрации муниципального образования «Город Кирово-Чепецк» Кировской	
1.	6.7.	6.21.	Предоставление земельных участков, находящихся в муниципальной собственности или земельных участков, государственная собственность на которые не разграничена для жилищного строительства на территории муниципального образования «Город Кирово-Чепецк» Кировской области	Отдел по управлению земельными ресурсами администрации муниципального образования «Город Кирово-Чепецк» Кировской области	Постановление администрации муниципального образования «Город Кирово-Чепецк» Кировской области от 02.07.2012 №1589	
2.	6.8.	6.20.	Предоставление земельных участков, находящихся в муниципальной собственности или земельных участков, государственная собственность на которые не разграничена, в аренду для строительства без предварительного согласования места размещения объекта (по заявлениям граждан и юридических лиц) на территории муниципального образования «Город Кирово-Чепецк» Кировской области	Отдел по управлению земельными ресурсами администрации муниципального образования «Город Кирово-Чепецк» Кировской области	Постановление администрации муниципального образования «Город Кирово-Чепецк» Кировской области от 02.07.2012 №1588	Проведение кадастровых работ в целях выдачи межевого плана, технического плана, акта обременения

1.	6.9.	6.19.	Предоставление земельных участков, находящихся в муниципальной собственности или земельных участков, государственная собственность на которые не разграничена, для строительства без предварительного согласования места размещения объекта путем проведения торгов (кроме жилищного строительства) на территории муниципального образования «Город Кирово-Чепецк» Кировской области	Отдел по управлению земельными ресурсами администрации муниципального образования «Город Кирово-Чепецк» Кировской области	Постановление администрации муниципального образования «Город Кирово-Чепецк» Кировской области от 02.07.2012 №1587	
2.	6.10.	6.18.	Предоставление земельных участков, находящихся в муниципальной собственности и государственная собственность, на которые не разграничена, на которых расположены здания, строения сооружения в собственность, аренду, безвозмездное (срочное), постоянное (бессрочное) пользование на территории муниципального образования «Город Кирово-Чепецк» Кировской области	Отдел по управлению земельными ресурсами администрации муниципального образования «Город Кирово-Чепецк» Кировской области	Постановление администрации муниципального образования «Город Кирово-Чепецк» Кировской области от 02.07.2012 №1586	Проведение кадастровых работ в целях выдачи межевого плана, технического плана, акта обследования
3.	6.11.	6.17.	Предоставление земельных участков, находящихся в муниципальной собственности, и земельных участков, государственная собственность	Отдел по управлению земельными ресурсами администрации муниципального образования «Город Кирово-Чепецк» Кировской области	Постановление администрации муниципального образования «Город Кирово-Чепецк» Кировской области от 02.07.2012 №1584	Проведение кадастровых работ в целях выдачи межевого плана, технического плана, акта обследования
1.	6.12.	6.16.	Предоставление в собственность земельных участков, находящихся в государственной или в муниципальной собственности на территории муниципального образования «Город Кирово-Чепецк» Кировской области садоводам, огородникам и дачникам	Отдел по управлению земельными ресурсами администрации муниципального образования «Город Кирово-Чепецк» Кировской области	Постановление администрации муниципального образования «Город Кирово-Чепецк» Кировской области от 02.07.2012 №1584	Проведение кадастровых работ в целях выдачи межевого плана, технического плана, акта обследования
2.	6.13.	6.15.	Предоставление земельных участков гражданам, имеющим трёх и более детей, на территории муниципального образования «Город Кирово-Чепецк» Кировской области	Отдел по управлению земельными ресурсами администрации муниципального образования «Город Кирово-Чепецк» Кировской области	Постановление администрации муниципального образования «Город Кирово-Чепецк» Кировской области от 02.07.2012 №1583	Проведение кадастровых работ в целях выдачи межевого плана, технического плана, акта обследования
3.	6.14.	6.14.	Предоставление в собственность земельных участков, находящихся в государственной или в муниципальной собственности на территории муниципального образования «Город Кирово-Чепецк» Кировской области садоводческим, огородническим и дачным объединениям	Отдел по управлению земельными ресурсами администрации муниципального образования «Город Кирово-Чепецк» Кировской области	Постановление администрации муниципального образования «Город Кирово-Чепецк» Кировской области от 02.07.2012 №1582	Проведение кадастровых работ в целях выдачи межевого плана, технического плана, акта обследования
4.	6.15.	6.13.	Предоставление земельных участков для их комплексного освоения в целях жилищного строительства из земель, находящихся на территории муниципального образования	Отдел по управлению земельными ресурсами администрации муниципального образования «Город Кирово-Чепецк» Кировской области	Постановление администрации муниципального образования «Город Кирово-Чепецк» Кировской области от 02.07.2012 №1582	
1.	6.16.	6.11.	Согласование передачи прав и обязанностей по договору аренды земельного участка, находящегося в муниципальной собственности или государственная собственность на который не разграничена на территории муниципального образования «Город Кирово-Чепецк» Кировской области	Отдел по управлению земельными ресурсами администрации муниципального образования «Город Кирово-Чепецк» Кировской области	Постановление администрации муниципального образования «Город Кирово-Чепецк» Кировской области от 02.07.2012 №1579	

1.	6.17.	6.10.	Изменение вида разрешенного использования земельного участка, находящегося в муниципальной собственности или государственная собственность на который не разграничена на территории муниципального образования «Город Кирово-Чепецк» Кировской области	Отдел по управлению земельными ресурсами администрации муниципального образования «Город Кирово-Чепецк» Кировской области	Постановление администрации муниципального образования «Город Кирово-Чепецк» Кировской области от 02.07.2012 №1578	
2.	6.18.	6.9.	Прекращение прав физических и юридических лиц на земельные участки, находящиеся в муниципальной собственности, или на земельные участки, государственная собственность на которые не разграничена на территории муниципального образования «Город Кирово-Чепецк» Кировской области	Отдел по управлению земельными ресурсами администрации муниципального образования «Город Кирово-Чепецк» Кировской области	Постановление администрации муниципального образования «Город Кирово-Чепецк» Кировской области от 02.07.2012 №1577	
3.	6.19.	6.8.	Выдача справок о расположении земельного участка в территориальной зоне в соответствии с правилами землепользования и застройки городского округа – муниципальное образование «Город Кирово-Чепецк» Кировской области	Отдел по управлению земельными ресурсами администрации муниципального образования «Город Кирово-Чепецк» Кировской области	Постановление администрации муниципального образования «Город Кирово-Чепецк» Кировской области от 02.07.2012 №1576	
1.	6.20.	6.7.	Образование земельных участков, находящихся в муниципальной собственности, государственная собственность на которые не разграничена, расположенных на территории муниципального образования «Город Кирово-Чепецк» Кировской области	Отдел по управлению земельными ресурсами администрации муниципального образования «Город Кирово-Чепецк» Кировской области	Постановление администрации муниципального образования «Город Кирово-Чепецк» Кировской области от 02.07.2012 №1575	Проведение кадастровых работ в целях выдачи межевого плана, технического плана, акта обследования
2.	6.21.	6.6.	Согласование при проведении кадастровых работ местоположения границ смежных земельных участков, находящихся в государственной и муниципальной собственности, расположенных на территории муниципального образования «Город Кирово-Чепецк» Кировской области	Отдел по управлению земельными ресурсами администрации муниципального образования «Город Кирово-Чепецк» Кировской области	Постановление администрации муниципального образования «Город Кирово-Чепецк» Кировской области от 02.07.2012 №1574	
3.	6.22.	6.4.	Предоставление земельных участков для индивидуального жилищного строительства на территории муниципального образования «Город Кирово-Чепецк» Кировской области при опубликовании сообщения о приеме заявлений о предоставлении в аренду земельного участка	Отдел по управлению земельными ресурсами администрации муниципального образования «Город Кирово-Чепецк» Кировской области	Постановление администрации муниципального образования «Город Кирово-Чепецк» Кировской области от 02.07.2012 №1569	Проведение кадастровых работ в целях выдачи межевого плана, технического плана, акта обследования
1.	6.23.	6.3.	Предоставление земельных участков для индивидуального жилищного строительства на территории муниципального образования «Город Кирово-Чепецк» Кировской области при принятии решений о проведении аукциона по продаже земельного участка или права на заключение договора аренды земельного участка	Отдел по управлению земельными ресурсами администрации муниципального образования «Город Кирово-Чепецк» Кировской области	Постановление администрации муниципального образования «Город Кирово-Чепецк» Кировской области от 02.07.2012 №1568	
2.	6.24.	6.2.	Выдача выкопировки земельного участка с материалов инвентаризации земель города Кирово-Чепецка Кировской области	Отдел по управлению земельными ресурсами администрации муниципального образования «Город Кирово-Чепецк» Кировской области	Постановление администрации муниципального образования «Город Кирово-Чепецк» Кировской области от 02.07.2012 №1567	

1.	6.25.	6.1.	Предварительное согласование места размещения объекта на территории муниципального образования «Город Кирово-Чепецк» Кировской области	Отдел по управлению земельными ресурсами администрации муниципального образования «Город Кирово-Чепецк» Кировской области	Постановление администрации муниципального образования «Город Кирово-Чепецк» Кировской области от 02.07.2012 №1566	Проведение кадастровых работ в целях выдачи межевого плана, технического плана, акта обследования
2.	6.26.	7.1.	Предоставление имущества, находящегося в муниципальной собственности муниципального образования «Город Кирово-Чепецк» Кировской области, в аренду, в безвозмездное пользование и на ином праве, предусматривающем переход прав в отношении муниципального имущества, путем проведения конкурсов или аукционов	Отдел по управлению муниципальным имуществом администрации муниципального образования «Город Кирово-Чепецк» Кировской области	Постановление администрации муниципального образования «Город Кирово-Чепецк» Кировской области от 02.07.2012 №1649	
3.	6.27.	7.2.	Предоставление информации об объектах недвижимого имущества, находящихся в муниципальной собственности муниципального образования «Город Кирово-Чепецк» Кировской области * п. 52 (I этап)	Отдел по управлению муниципальным имуществом администрации муниципального образования «Город Кирово-Чепецк» Кировской области	Постановление администрации муниципального образования «Город Кирово-Чепецк» Кировской области от 02.07.2012 №1646	
1.	6.28.	7.3.	Предоставление имущества, находящегося в муниципальной собственности муниципального образования «Город Кирово-Чепецк» Кировской области, в аренду, в безвозмездное пользование и на ином праве, предусматривающем переход прав в отношении муниципального имущества, третьим лицам	Отдел по управлению муниципальным имуществом администрации муниципального образования «Город Кирово-Чепецк» Кировской области	Постановление администрации муниципального образования «Город Кирово-Чепецк» Кировской области от 02.07.2012 №1653	
2.	6.30.	7.4.	Разъяснение положений конкурсной документации или документации об аукционе на право заключения договоров аренды, безвозмездного пользования и иного договора, предусматривающего переход прав владения и (или) пользования имуществом, находящимся в муниципальной собственности муниципального образования «Город Кирово-Чепецк» Кировской области	Отдел по управлению муниципальным имуществом администрации муниципального образования «Город Кирово-Чепецк» Кировской области	Постановление администрации муниципального образования «Город Кирово-Чепецк» Кировской области от 02.07.2012 №1651	
1.	6.31.	7.5.	Предоставление конкурсной документации или документации об аукционе на право заключения договоров аренды, безвозмездного пользования и иного договора, предусматривающего переход прав владения и (или) пользования имуществом, находящимся в муниципальной собственности муниципального образования «Город Кирово-Чепецк» Кировской области	Отдел по управлению муниципальным имуществом администрации муниципального образования «Город Кирово-Чепецк» Кировской области	Постановление администрации муниципального образования «Город Кирово-Чепецк» Кировской области от 02.07.2012 №1650	
2.	6.32.	7.6.	Реализация субъектами малого и среднего предпринимательства преимущественного права на приобретение арендуемого имущества, находящегося в муниципальной собственности муниципального образования «Город Кирово-Чепецк» Кировской области	Отдел по управлению муниципальным имуществом администрации муниципального образования «Город Кирово-Чепецк» Кировской области	Постановление администрации муниципального образования «Город Кирово-Чепецк» Кировской области от 02.07.2012 №1645	

1.	6.33.	7.7.	Предоставление имущества, находящегося в муниципальной собственности муниципального образования «Город Кирово-Чепецк» Кировской области, в аренду, безвозмездное пользование и на ином праве, предусматривающем переход прав в отношении муниципального имущества, без проведения торгов	Отдел по управлению муниципальным имуществом администрации муниципального образования «Город Кирово-Чепецк» Кировской области	Постановление администрации муниципального образования «Город Кирово-Чепецк» Кировской области от 02.07.2012 №1647	
2.	6.34.	7.8.	Предоставление информации об объектах недвижимого имущества, находящихся в муниципальной собственности муниципального образования «Город Кирово-Чепецк» Кировской области, предназначены для сдачи в аренду	Отдел по управлению муниципальным имуществом администрации муниципального образования «Город Кирово-Чепецк» Кировской области	Постановление администрации муниципального образования «Город Кирово-Чепецк» Кировской области от 02.07.2012 №1648	
3.	6.36.	7.9.	Продажа имущества, находящегося в муниципальной собственности муниципального образования «Город Кирово-Чепецк» Кировской области, на торгах в порядке приватизации	Отдел по управлению муниципальным имуществом администрации муниципального образования «Город Кирово-Чепецк» Кировской области	Постановление администрации муниципального образования «Город Кирово-Чепецк» Кировской области от 03.08.2012 №2006	
7. Формирование и содержание муниципального архива (п.22 ч.1 ст. 16 Федерального закона от 06.10.2003 № 131-ФЗ «Об общих принципах организации местного самоуправления в Российской Федерации»)						
1.	7.1.	6.12.	Выдача копий архивных документов, подтверждающих право на владение землей на территории муниципального образования «Город Кирово-Чепецк» Кировской области * п. 54 (IV этап)	Отдел по управлению земельными ресурсами администрации муниципального образования «Город Кирово-Чепецк» Кировской области	Постановление администрации муниципального образования «Город Кирово-Чепецк» Кировской области от 02.07.2012 №1580	
2.	7.2.	14.1.	Выдача копий нормативно-правовых актов администрации муниципального образования «Город Кирово-Чепецк» Кировской области	Отдел организационного обеспечения администрации муниципального образования «Город Кирово-Чепецк» Кировской области	Постановление администрации муниципального образования «Город Кирово-Чепецк» Кировской области от 02.07.2012 №1570	
8. Создание условий для организации досуга и обеспечения жителей поселения услугами организаций культуры (п.17 ч.1 ст.16 Федерального закона от 06.10.2003 № 131-ФЗ «Об общих принципах организации местного самоуправления в Российской Федерации»)						
3.	8.1.	4.5.	Выдача разрешений на размещение временных нестационарных аттракционов, передвижных цирков и зоопарков на территории муниципального образования «Город Кирово-Чепецк» Кировской области	Управление по культуре, спорту и делам молодежи администрации муниципального образования «Город Кирово-Чепецк» Кировской области	Постановление администрации муниципального образования «Город Кирово-Чепецк» Кировской области от 02.07.2012 №1596	
10. Организация и осуществление мероприятий по работе с детьми и молодежью в городском округе (п.34 ч.1 ст. 16 Федерального закона от 06.10.2003 № 131-ФЗ «Об общих принципах организации местного самоуправления в Российской Федерации»)						
1.	10.1.	1.3.	Предоставление меры социальной поддержки молодым специалистам, окончившим образовательные учреждения среднего или высшего профессионального образования и принятым на работу в муниципальные образовательные учреждения муниципального образования «Город Кирово-Чепецк» Кировской области, в виде единовременной социальной выплаты	Управление образованием администрации муниципального образования «Город Кирово-Чепецк» Кировской области	Постановление администрации муниципального образования «Город Кирово-Чепецк» Кировской области от 02.07.2012 №1638	
2.	10.2.	1.6.	Предоставление информации об организации отдыха детей на территории муниципального образования «Город Кирово-Чепецк» Кировской области	Управление образованием администрации муниципального образования «Город Кирово-Чепецк» Кировской области	Постановление администрации муниципального образования «Город Кирово-Чепецк» Кировской области от 02.07.2012 №1637	

1.	10.3.	1.9.	Предоставление детям мест в лагере с дневным пребыванием детей на базе муниципальных образовательных учреждений муниципального образования «Город Кирово-Чепецк» Кировской области в каникулярное время	Управление образованием администрации муниципального образования «Город Кирово-Чепецк» Кировской области	Постановление администрации муниципального образования «Город Кирово-Чепецк» Кировской области от 02.07.2012 №1633	Медицинское освидетельствование с выдачей справки в целях предоставления государственных услуг исполнительно - распорядительным органом местного самоуправления
11. Организация предоставления общедоступного и бесплатного начального общего, основного общего, среднего (полного) общего образования по основным общеобразовательным программам, за исключением полномочий по финансовому обеспечению образовательного процесса, отнесенных к полномочиям органов государственной власти субъектов Российской Федерации; организация предоставления дополнительного образования детям (за исключением предоставления дополнительного образования детям в учреждениях регионального значения) и общедоступного бесплатного дошкольного образования на территории муниципального образования «Город Кирово-Чепецк» Кировской области, а также организация отдыха детей в каникулярное время (п.13 ч.1 ст.16 Федерального закона от 06.10.2003 № 131-ФЗ «Об общих принципах организации местного самоуправления в Российской Федерации»)						
2.	11.1.	1.1.	Проведение комплексного психолого-медико-педагогического обследования на территории муниципального образования «Город Кирово-Чепецк» Кировской области	Управление образованием администрации муниципального образования «Город Кирово-Чепецк» Кировской области	Постановление администрации муниципального образования «Город Кирово-Чепецк» Кировской области от 02.07.2012 №1639	
1.	11.2.	1.2.	Прием заявлений и постановка на учет детей, нуждающихся в услугах дошкольного образования на территории муниципального образования «Город Кирово-Чепецк» Кировской области * (п. 2 (V этап))	Управление образованием администрации муниципального образования «Город Кирово-Чепецк» Кировской области	Постановление администрации муниципального образования «Город Кирово-Чепецк» Кировской области от 02.07.2012 №1643 Постановление администрации муниципального образования «Город Кирово-Чепецк» Кировской области от 07.02.2013 №116 «О внесении утверждения изменений»	Медицинское освидетельствование с выдачей справки в целях предоставления государственных услуг исполнительно - распорядительным органом местного самоуправления
2.	11.3.	1.4.	Предоставление информации о текущей успеваемости обучающегося в муниципальном образовательном учреждении муниципального образования «Город Кирово-Чепецк» Кировской области * (п. 8 (V этап))	Управление образованием администрации муниципального образования «Город Кирово-Чепецк» Кировской области	Постановление администрации муниципального образования «Город Кирово-Чепецк» Кировской области от 02.07.2012 №1636	
1.	11.4.	1.5.	Предоставление информации о результатах сданных экзаменов, результатах тестирования в муниципальных образовательных учреждениях муниципального образования «Город Кирово-Чепецк» Кировской области * (п. 7 (V этап))	Управление образованием администрации муниципального образования «Город Кирово-Чепецк» Кировской области	Постановление администрации муниципального образования «Город Кирово-Чепецк» Кировской области от 02.07.2012 №1635	
2.	11.5.	1.7.	Предоставление информации об организации общедоступного и бесплатного дошкольного, начального общего, основного общего, среднего (полного) общего образования, а также дополнительного образования в муниципальных общеобразовательных учреждениях муниципального образования «Город Кирово-Чепецк» Кировской области * (п. 3 (I этап))	Управление образованием администрации муниципального образования «Город Кирово-Чепецк» Кировской области	Постановление администрации муниципального образования «Город Кирово-Чепецк» Кировской области от 02.07.2012 №1640	
3.	11.6.	1.8.	Предоставление информации об образовательных программах и учебных планах, рабочих программах учебных курсов, предметов, дисциплин (модулей), годовых календарных учебных графиках муниципальных образовательных учреждений муниципального образования «Город Кирово-Чепецк»	Управление образованием администрации муниципального образования «Город Кирово-Чепецк» Кировской области	Постановление администрации муниципального образования «Город Кирово-Чепецк» Кировской области от 02.07.2012 №1641	

1.	11.7.	1.10.	Зачисление в муниципальные образовательные учреждения муниципального образования «Город Кирово-Чепецк» Кировской области, реализующие программы начального общего, основного общего, среднего (полного) общего образования * (п. 6 (V этап))	Управление образованием администрации муниципального образования «Город Кирово-Чепецк» Кировской области	Постановление администрации муниципального образования «Город Кирово-Чепецк» Кировской области от 02.07.2012 №1642 Постановление администрации муниципального образования «Город Кирово-Чепецк» Кировской области от 07.02.2013 №117 «О внесении и утверждении изменений»	Медицинское освидетельствование с выдачей справки в целях предоставления государственных услуг исполнительно - распорядительным органом местного самоуправления
2.	11.8.	1.11.	Зачисление детей в муниципальные образовательные учреждения муниципального образования «Город Кирово-Чепецк» Кировской области, реализующие основную общеобразовательную программу дошкольного образования * (п. 2 (V этап))	Управление образованием администрации муниципального образования «Город Кирово-Чепецк» Кировской области	Постановление администрации муниципального образования «Город Кирово-Чепецк» Кировской области от 02.07.2012 №1644	Медицинское освидетельствование с выдачей справки в целях предоставления государственных услуг исполнительно - распорядительным органом местного самоуправления
1.	11.9.	1.12.	Зачисление детей в муниципальные образовательные учреждения дополнительного образования детей муниципального образования «Город Кирово-Чепецк» Кировской области	Управление образованием администрации муниципального образования «Город Кирово-Чепецк» Кировской области	Постановление администрации муниципального образования «Город Кирово-Чепецк» Кировской области от 02.07.2012 №1634	Медицинское освидетельствование с выдачей справки в целях предоставления государственных услуг исполнительно - распорядительным органом местного самоуправления
12. Осуществление муниципального контроля за проведением муниципальных лотерей (п.39 ч.1 ст.16 Федерального закона от 06.10.2003 № 131-ФЗ «Об общих принципах организации местного самоуправления в Российской Федерации»)						
2.	12.1.	5.5.	Выдача в установленном порядке разрешений на проведение муниципальных лотерей на территории муниципального образования «Город Кирово-Чепецк» Кировской области	Отдел развития предпринимательства, торговли и потребительских услуг администрации муниципального образования «Город Кирово-Чепецк» Кировской области	Постановление администрации муниципального образования «Город Кирово-Чепецк» Кировской области от 02.07.2012 №1565 Постановление администрации муниципального образования «Город Кирово-Чепецк» от 11.10.2012 №2657 Кировской области «О внесении и утверждении изменений»	
1.	12.2.	5.4.	Рассмотрение в установленном порядке уведомлений о проведении муниципальных стимулирующих лотерей на территории муниципального образования «Город Кирово-Чепецк» Кировской области	Отдел развития предпринимательства, торговли и потребительских услуг администрации муниципального образования «Город Кирово-Чепецк» Кировской области	Постановление администрации муниципального образования «Город Кирово-Чепецк» Кировской области от 02.07.2012 №1564 Постановление администрации муниципального образования «Город Кирово-Чепецк» Кировской области от 11.10.2012 №2657 «О внесении и утверждении изменений»	
13. Создание условий для обеспечения жителей городского округа услугами связи, общественного питания, торговли и бытового обслуживания (п.15 ч.1 ст. 16 Федерального закона от 06.10.2003 № 131-ФЗ «Об общих принципах организации местного самоуправления в Российской Федерации»)						

1.	13.1.	5.2.	Выдача решения на проведение ярмарки на территории муниципального образования «Город Кирово-Чепецк» Кировской области	Отдел развития предпринимательства, торговли и потребительских услуг администрации муниципального образования «Город Кирово-Чепецк» Кировской области	Постановление администрации муниципального образования «Город Кирово-Чепецк» Кировской области от 02.07.2012 №1562	
2.	13.2.	5.3.	Выдача разрешения на право организации розничного рынка на территории муниципального образования «Город Кирово-Чепецк» Кировской области	Отдел развития предпринимательства, торговли и потребительских услуг администрации муниципального образования «Город Кирово-Чепецк» Кировской области	Постановление администрации муниципального образования «Город Кирово-Чепецк» Кировской области от 02.07.2012 №1563	
1.	13.3.	5.1.	Прием заявлений, постановка и снятие с регистрационного учета объектов торговли, общественного питания, разносной торговли, бытового обслуживания населения, мелкорозничной сети на территории муниципального образования «Город Кирово-Чепецк» Кировской области	Отдел развития предпринимательства, торговли и потребительских услуг администрации муниципального образования «Город Кирово-Чепецк» Кировской области	Постановление администрации муниципального образования «Город Кирово-Чепецк» Кировской области от 02.07.2012 №1561 Постановление администрации муниципального образования «Город Кирово-Чепецк» Кировской области от 22.08.2012 №2170 «О внесении и утверждении изменений»	
14. Обеспечение условий для развития на территории городского округа физической культуры и массового спорта, организация проведения официальных физкультурно-оздоровительных и спортивных мероприятий городского округа (п.19 ч.1 ст.16 Федерального закона от 06.10.2003 № 131-ФЗ «Об общих принципах организации местного самоуправления в Российской Федерации»)						
1.	14.1.	4.6.	Присвоение второго взрослого спортивного разряда на территории муниципального образования «Город Кирово-Чепецк» Кировской области	Управление по культуре, спорту и делам молодежи администрации муниципального образования «Город Кирово-Чепецк» Кировской области	Постановление администрации муниципального образования «Город Кирово-Чепецк» Кировской области от 02.07.2012 №1597	
2.	14.2.	4.2.	Присвоение второй и третьей квалификационных категорий спортивным судьям на территории муниципального образования «Город Кирово-Чепецк» Кировской области	Управление по культуре, спорту и делам молодежи администрации муниципального образования «Город Кирово-Чепецк» Кировской области	Постановление администрации муниципального образования «Город Кирово-Чепецк» Кировской области от 02.07.2012 №1593	
15. Создание условий для предоставления транспортных услуг населению и организация транспортного обслуживания населения в границах городского округа (п. 7 ч.1 ст.16 Федерального закона от 06.10.2003 № 131-ФЗ «Об общих принципах организации местного самоуправления в Российской Федерации»)						
1.	15.1.	9.1.	Согласование расписания движения регулярного автобусного маршрута общего пользования проходящего в границах муниципального образования «Город Кирово-Чепецк» Кировской области	Управление жилищно-коммунального хозяйства администрации муниципального образования «Город Кирово-Чепецк» Кировской области	Постановление администрации муниципального образования «Город Кирово-Чепецк» Кировской области от 02.07.2012 №1673	Изготовление паспорта автобусного маршрута общего пользования
2.	15.2.	9.2.	Согласование паспорта регулярного автобусного маршрута общего пользования, проходящего в границах муниципального образования «Город Кирово-Чепецк» Кировской области	Управление жилищно-коммунального хозяйства администрации муниципального образования «Город Кирово-Чепецк» Кировской области	Постановление администрации муниципального образования «Город Кирово-Чепецк» Кировской области от 02.07.2012 №1672	1. Изготовление паспорта автобусного маршрута общего пользования; 2. Лицензия на осуществление перевозки пассажиров автомобильным транспортом, оборудованным для перевозки более 8 человек
3.	15.3.	9.3.	Открытие регулярного городского автобусного маршрута общего пользования в муниципальном образовании «Город Кирово-Чепецк» Кировской области	Управление жилищно-коммунального хозяйства администрации муниципального образования «Город Кирово-Чепецк» Кировской области	Постановление администрации муниципального образования «Город Кирово-Чепецк» Кировской области от 02.07.2012 №1671	
16. ИНЫЕ муниципальные услуги, установленные и предоставляемые администрацией муниципального образования «Город Кирово-Чепецк» Кировской области						

1.	16.1.	8.16.	Присвоение или изменение нумерации жилого помещения на территории муниципального образования «Город Кирово-Чепецк» Кировской области	Управление жилищно-коммунального хозяйства администрации муниципального образования «Город Кирово-Чепецк» Кировской области	Постановление администрации муниципального образования «Город Кирово-Чепецк» Кировской области от 02.07.2012 №1630	
2.	16.2.	15.1.	Осуществление защиты прав потребителей на территории муниципального образования «Город Кирово-Чепецк» Кировской области	Правовое управление администрации муниципального образования «Город Кирово-Чепецк» Кировской области	Постановление администрации муниципального образования «Город Кирово-Чепецк» Кировской области от 02.07.2012 №1600	
3.	16.3.	12.2.	Предоставление разъяснений результатов конкурса, аукциона, результатов рассмотрения и оценки котировочных заявок на территории муниципального образования «Город Кирово-Чепецк» Кировской области	Отдел реализации муниципального заказа администрации муниципального образования «Город Кирово-Чепецк» Кировской области	Постановление администрации муниципального образования «Город Кирово-Чепецк» Кировской области от 02.07.2012 №1557	
4.	16.4.	12.1.	Предоставление разъяснений положений конкурсной документации, документации об аукционе, документации об открытом аукционе в электронной форме на территории муниципального образования «Город Кирово-Чепецк» Кировской области	Отдел реализации муниципального заказа администрации муниципального образования «Город Кирово-Чепецк» Кировской области	Постановление администрации муниципального образования «Город Кирово-Чепецк» Кировской области от 02.07.2012 №1559	
1.	16.5.	12.3.	Предоставление конкурсной документации, документации об аукционе на территории муниципального образования «Город Кирово-Чепецк» Кировской области	Отдел реализации муниципального заказа администрации муниципального образования «Город Кирово-Чепецк» Кировской области	Постановление администрации муниципального образования «Город Кирово-Чепецк» Кировской области от 02.07.2012 №1558	
2.	16.7.	4.7.	Предоставление меры социальной поддержки в виде ежемесячной социальной выплаты лицам, удостоенным почетных званий «Заслуженный работник культуры», «Заслуженный тренер» на территории муниципального образования «Город Кирово-Чепецк» Кировской области	Управление по культуре, спорту и делам молодежи администрации муниципального образования «Город Кирово-Чепецк» Кировской области	Постановление администрации муниципального образования «Город Кирово-Чепецк» Кировской области от 02.07.2012 №1598	
3.	16.8.	11.1.	Предоставление адресной социальной помощи гражданам из числа социально незащищённых категорий, попавшим в трудную жизненную ситуацию и зарегистрированным на территории муниципального образования «Город Кирово-Чепецк» Кировской области	Отдел организационного обеспечения администрации муниципального образования «Город Кирово-Чепецк» Кировской области	Постановление администрации муниципального образования «Город Кирово-Чепецк» Кировской области от 02.07.2012 №1674	

II. Государственные услуги, предоставляемые администрацией муниципального образования «Город Кирово-Чепецк» Кировской области муниципальными учреждениями или осуществлении отдельных государственных полномочий, переданных федеральными законами и законами субъектов Российской Федерации

1. Услуги в области опеки и патронажа

1.	1.1.	3.1.	Рассмотрение обращений граждан и осуществление досудебных разбирательств по вопросам, касающимся общения родителей и других родственников с несовершеннолетними детьми, участия родителей в воспитании, содержании и образовании их несовершеннолетних детей, проживающих на территории муниципального образования «Город Кирово-Чепецк» Кировской области	Отдел опеки и попечительства администрации муниципального образования «Город Кирово-Чепецк» Кировской области	Постановление администрации муниципального образования «Город Кирово-Чепецк» Кировской области от 02.07.2012 №1670	
----	------	------	--	---	--	--

1.	1.2.	3.2.	Объявление несовершеннолетнего гражданина в возрасте от 16 до 18 лет, проживающего на территории муниципального образования «Город Кирово-Чепецк» Кировской области полностью дееспособным (эмансипированным)	Отдел опеки и попечительства администрации муниципального образования «Город Кирово-Чепецк» Кировской области	Постановление администрации муниципального образования «Город Кирово-Чепецк» Кировской области от 02.07.2012 №1669	
2.	1.3.	3.3.	Выдача разрешений органа опеки и попечительства на залог имущества, принадлежащего несовершеннолетним, недееспособным и ограничено дееспособным гражданам, проживающим на территории муниципального образования «Город Кирово-Чепецк» Кировской области	Отдел опеки и попечительства администрации муниципального образования «Город Кирово-Чепецк» Кировской области	Постановление администрации муниципального образования «Город Кирово-Чепецк» Кировской области от 02.07.2012 №1668	
3.	1.4.	3.4.	Освобождение опекуна (попечителя) от возложенных на него обязанностей в отношении несовершеннолетних, недееспособных либо ограничено дееспособных граждан, проживающих на территории муниципального образования «Город Кирово-Чепецк» Кировской области	Отдел опеки и попечительства администрации муниципального образования «Город Кирово-Чепецк» Кировской области	Постановление администрации муниципального образования «Город Кирово-Чепецк» Кировской области от 02.07.2012 №1667	
1.	1.5.	3.5.	Назначение и производство денежных выплат на ребенка (детей), находящихся под опекой, попечительством, в приемной семье и проживающих на территории муниципального образования «Город Кирово-Чепецк» Кировской области	Отдел опеки и попечительства администрации муниципального образования «Город Кирово-Чепецк» Кировской области	Постановление администрации муниципального образования «Город Кирово-Чепецк» Кировской области от 02.07.2012 №1666	
2.	1.6.	3.6.	Предоставление документов и информации из личного дела гражданина, состоящего на учете в отделе опеки и попечительства администрации муниципального образования «Город Кирово-Чепецк» Кировской области	Отдел опеки и попечительства администрации муниципального образования «Город Кирово-Чепецк» Кировской области	Постановление администрации муниципального образования «Город Кирово-Чепецк» Кировской области от 02.07.2012 №1665	
1.	1.7.	3.7.	Выдача гражданину, проживающему на территории муниципального образования «Город Кирово-Чепецк» Кировской области заключения о возможности временной передачи ребенка (детей), оставшегося без попечения родителей в свою семью	Отдел опеки и попечительства администрации муниципального образования «Город Кирово-Чепецк» Кировской области	Постановление администрации муниципального образования «Город Кирово-Чепецк» Кировской области от 02.07.2012 №1664	1. Медицинское освидетельствование с выдачей справки в целях предоставления государственных услуг исполнителю - распорядительным органом местного самоуправления; 2. Выдача организациями, осуществляющими управление, пользование, распоряжение жилыми домами, жилыми помещениями, справок и иных документов
2.	1.8.	3.8.	Выдача заключения о возможности гражданина, проживающего на территории муниципального образования «Город Кирово-Чепецк» Кировской области быть опекуном, попечителем, усыновителем	Отдел опеки и попечительства администрации муниципального образования «Город Кирово-Чепецк» Кировской области	Постановление администрации муниципального образования «Город Кирово-Чепецк» Кировской области от 02.07.2012 №1663	1. Медицинское освидетельствование с выдачей справки в целях предоставления государственных услуг исполнителю - распорядительным органом местного самоуправления; 2. Выдача организациями, осуществляющими управление, пользование, распоряжение жилыми домами, жилыми помещениями, справок и иных документов

1.	1.9.	3.9.	Выдача несовершеннолетним, достигшим возраста 16 лет, проживающим на территории муниципального образования «Город Кирово-Чепецк Кировской области» разрешений на вступление в брак (снижение брачного возраста)	Отдел опеки и попечительства администрации муниципального образования «Город Кирово-Чепецк» Кировской области	Постановление администрации муниципального образования «Город Кирово-Чепецк» Кировской области от 02.07.2012 №1662	
2.	1.10.	3.10.	Выдача разрешений на изменение фамилии и имени малолетнего гражданина, проживающего на территории муниципального образования «Город Кирово-Чепецк» Кировской области	Отдел опеки и попечительства администрации муниципального образования «Город Кирово-Чепецк» Кировской области	Постановление администрации муниципального образования «Город Кирово-Чепецк» Кировской области от 02.07.2012 №1661	
1.	1.11.	3.12.	Выдача разрешения на осуществление нотариальных действий, влекущих за собой отчуждение, раздел имущества несовершеннолетних, недееспособных и ограниченно дееспособных граждан, проживающих на территории муниципального образования «Город Кирово-Чепецк» Кировской области, а так же на выдачу доверенности на совершение сделок и отказ от преимущественного права покупки жилого помещения от их имени	Отдел опеки и попечительства администрации муниципального образования «Город Кирово-Чепецк» Кировской области	Постановление администрации муниципального образования «Город Кирово-Чепецк» Кировской области от 02.07.2012 №1660	
2.	1.12.	3.11.	Выдача разрешения на отчуждение имущества, принадлежащего малолетним, несовершеннолетним, недееспособным и ограничено дееспособным гражданам, проживающим на территории муниципального образования «Город Кирово-Чепецк» Кировской области	Отдел опеки и попечительства администрации муниципального образования «Город Кирово-Чепецк» Кировской области	Постановление администрации муниципального образования «Город Кирово-Чепецк» Кировской области от 02.07.2012 №1659	
1.	1.13.	3.13.	Выдача разрешения на трудоустройство несовершеннолетних граждан в возрасте от 14 до 16 лет, проживающих на территории муниципального образования «Город Кирово-Чепецк» Кировской области	Отдел опеки и попечительства администрации муниципального образования «Город Кирово-Чепецк» Кировской области	Постановление администрации муниципального образования «Город Кирово-Чепецк» Кировской области от 02.07.2012 №1658	
2.	1.14.	3.14.	Установление опеки и попечительства в отношении совершеннолетних недееспособных или ограничено дееспособных граждан, проживающих на территории муниципального образования «Город Кирово-Чепецк» Кировской области	Отдел опеки и попечительства администрации муниципального образования «Город Кирово-Чепецк» Кировской области	Постановление администрации муниципального образования «Город Кирово-Чепецк» Кировской области от 02.07.2012 №1657	1. Медицинское освидетельствование с выдачей справки в целях предоставления государственных услуг исполнителю - распорядительным органом местного самоуправления; 2. Выдача организациями, осуществляющими управление, пользование, распоряжение жилыми домами, жилыми помещениями, справок и иных документов
1.	1.15.	3.15.	Установление опеки и попечительства над несовершеннолетними, проживающими на территории муниципального образования «Город Кирово-Чепецк» Кировской области * (п. 24 (V этап))	Отдел опеки и попечительства администрации муниципального образования «Город Кирово-Чепецк» Кировской области	Постановление администрации муниципального образования «Город Кирово-Чепецк» Кировской области от 02.07.2012 №1656	1. Медицинское освидетельствование с выдачей справки в целях предоставления государственных услуг исполнителю - распорядительным органом местного самоуправления; 2. Выдача организациями, осуществляющими управление, пользование, распоряжение жилыми домами, жилыми помещениями, справок и иных документов

1.	1.16.	3.16.	Выдача разрешения на получение денежных средств, хранящихся на счетах в кредитных организациях и принадлежащих несовершеннолетним, либо совершеннолетним недееспособным и ограниченно дееспособным гражданам, проживающим на территории муниципального образования	Отдел опеки и попечительства администрации муниципального образования «Город Кирово-Чепецк» Кировской области	Постановление администрации муниципального образования «Город Кирово-Чепецк» Кировской области от 02.07.2012 №1655	Выдача кредитными учреждениями справок и иных документов
2. Услуги в области социальной поддержки населения						
1.	2.1.	13.1.	Прием заявлений и организация предоставления гражданам социальных выплат в виде субсидий на оплату жилых помещений и коммунальных услуг	Муниципальное казенное учреждение «Многофункциональный центр государственных и муниципальных услуг» города Кирово-Чепецка	Постановление Правительства Кировской области от 15.10.2012 №175/636 «Об утверждении Административного регламента предоставления государственной услуги «Прием заявлений и организация предоставления гражданам социальных выплат в виде субсидий на оплату жилого помещения и коммунальных услуг» Постановление администрации муниципального образования «Город Кирово-Чепецк» Кировской области от 14.02.2013 №140	Выдача организациями, осуществляющими управление, пользование, распоряжение жилыми домами, жилыми помещениями, справок и иных документов
III. Услуги, оказываемые муниципальными учреждениями и иными организациями, в которых размещается муниципальное задание (заказ), выполняемое за счет средств местного бюджета						
1.	1.1.	8.9.	Приватизация жилых помещений муниципального жилищного фонда муниципального образования «Город Кирово-Чепецк» Кировской области	Муниципальное бюджетное учреждение «Двуречье»	Постановление администрации муниципального образования «Город Кирово-Чепецк» Кировской области от 02.07.2012 №1624 Постановление администрации муниципального образования «Город Кирово-Чепецк» Кировской области от 08.02.2013 №123 «О внесении и утверждении изменений»	Выдача организациями, осуществляющими управление, пользование, распоряжение жилыми домами, жилыми помещениями, справок и иных документов
2.	1.2.	8.12.	Выдача дубликата договора безвозмездной передачи квартир (жилого помещения) в собственность граждан (в случаях утраты подлинного экземпляра) на территории муниципального образования «Город Кирово-Чепецк» Кировской области	Муниципальное бюджетное учреждение «Двуречье»	Постановление администрации муниципального образования «Город Кирово-Чепецк» Кировской области от 02.07.2012 №1627	
1.	1.3.	4.4.	Запись на обзорные, тематические и интерактивные экскурсии в муниципальном образовании «Город Кирово-Чепецк» Кировской области	Муниципальное автономное учреждение культуры «Музейно-выставочный центр» города Кирово-Чепецка Кировской области	Постановление администрации муниципального образования «Город Кирово-Чепецк» Кировской области от 02.07.2012 №1595	

1.	1.4.	4.1.	Предоставление информации о времени и месте театральных представлений, эстрадных концертов и мероприятий муниципального автономного учреждения культуры «Центр культуры и досуга», проводимых на территории муниципального образования «Город Кирово-Чепецк» Кировской области, анонсы данных мероприятий	Муниципальное автономное учреждение культуры «Центр культуры и досуга»	Постановление администрации муниципального образования «Город Кирово-Чепецк» Кировской области от 02.07.2012 №1592	
2.	1.5.	4.8.	Предоставление доступа к справочно-поисковому аппарату библиотек, базам данных библиотек, находящихся на территории муниципального образования «Город Кирово-Чепецк» Кировской области	Муниципальное автономное учреждение культуры «Централизованная библиотечная система» города Кирово-Чепецка Кировской области	Постановление администрации муниципального образования «Город Кирово-Чепецк» Кировской области от 02.07.2012 №1599	
3.	1.6.	4.3.	Временное трудоустройство несовершеннолетних граждан в возрасте от 14 до 18 лет проживающих на территории муниципального образования «Город Кирово-Чепецк» Кировской области в свободное от учебы время	Муниципальное автономное учреждение «Центр массовых мероприятий» города Кирово-Чепецка Кировской области	Постановление администрации муниципального образования «Город Кирово-Чепецк» Кировской области от 02.07.2012 №1594	
1.	1.7.	2.1.	Оказание социальной поддержки малоимущим семьям, имеющим детей в возрасте до 2-х лет, зарегистрированным в установленном порядке по постоянному месту жительства на территории муниципального образования «Город Кирово-Чепецк» Кировской области, в виде бесплатного детского питания	Муниципальное казенное учреждение «Кирово-Чепецкая детская молочная кухня»	Постановление администрации муниципального образования «Город Кирово-Чепецк» Кировской области от 02.07.2012 №1572	

IV. Услуги, которые являются необходимыми и обязательными для предоставления муниципальных услуг и включены в перечень, утвержденный решением Кирово-Чепецкой городской Думой четвертого созыва от 25.01.2012 № 1/7

	1.1.	Подготовка проектной документации объектов капитального строительства и их частей
	1.2.	Государственная экспертиза проектной документации
	1.3.	Государственная экологическая экспертиза проектной документации
	1.4.	Государственная экспертиза инженерных изысканий
	1.5.	Выдача заключения органа государственного строительного надзора
	1.6.	Выдача заключения органа государственного экологического надзора
	1.7.	Выдача технических условий на подключение объекта капитального строительства к сетям инженерно-технического обеспечения
	1.8.	Выдача заключения специализированной организации об изменении объекта капитального строительства, если эти изменения не затрагивают конструктивные и другие характеристики надежности и безопасности объекта
	1.9.	Проведение кадастровых работ в целях выдачи межевого плана, технического плана, акта обследования
	1.10.	Медицинское освидетельствование с выдачей справки в целях предоставления государственных услуг исполнительно-распорядительным органом местного самоуправления
	1.11.	Прохождение специальной подготовки, в том числе выдача документа, подтверждающего ее прохождение, необходимого и обязательного для предоставления государственной услуги исполнительно-распорядительным органом местного самоуправления
	1.12.	Изготовление паспорта автобусного маршрута общего пользования
	1.13.	Лицензия на осуществление перевозки пассажиров автомобильным транспортом, оборудованным для перевозки более 8 человек
	1.14.	Технический учет и техническая инвентаризация объектов капитального строительства
	1.15.	Выдача организациями, осуществляющими управление, пользование, распоряжение жилыми домами, жилыми помещениями, справок и иных документов
	1.16.	Выдача технических условий на установку рекламной конструкции
	1.17.	Выдача технического проекта рекламной конструкции
	1.18.	Выдача кредитными учреждениями справок и иных документов
	1.19.	Изготовление фотомонтажа планируемой к установке рекламной конструкции применительно к земельному участку либо к фасаду здания, сооружения (2-3 панорамных снимка с прилегающей территорией)
	1.20.	Инженерно-геодезические изыскания
	1.21.	Выдача градостроительного плана земельного участка
	1.22.	Организация и проведение аукциона или конкурса на право заключения договора на установку и эксплуатацию рекламной конструкции на земельном участке, здании или ином недвижимом имуществе, находящемся в государственной или муниципальной собственности
	1.23.	Выдача разрешения на строительство
	1.24.	Выдача разрешения на отклонение от предельных параметров разрешенного строительства, реконструкции
	1.25.	Получение согласия всех правообладателей объекта капитального строительства в случае реконструкции такого объекта
	1.26.	Изготовление схемы, отображающей расположение построенного, реконструированного объекта капитального строительства, расположение сетей инженерно-технического обеспечения в границах земельного участка и планировочную организацию земельного участка
	1.27.	Изготовление обновленной (актуализированной) топографической основы земельного участка в масштабе 1:500 с нанесением действующих сетей инженерно-технического обеспечения
	1.28.	Выдача документа, подтверждающего соответствие построенного, реконструированного объекта капитального строительства техническим условиям
	1.29.	Заключение договора обязательного страхования гражданской ответственности владельцев опасного объекта за причинение вреда в результате аварии на опасном объекте

* в соответствии с распоряжением Правительства РФ № 1993-р и перечню муниципальных услуг (функций) органов местного самоуправления Российской Федерации, размещаемых в Сводном реестре государственных и муниципальных услуг (функций)

О внесении и утверждении изменений в долгосрочную муниципальную целевую программу «Охрана окружающей среды муниципального образования «Город Кирово-Чепецк» Кировской области на 2011-2013 годы»

На основании Федерального закона от 06.10.2003 №131-ФЗ «Об общих принципах организации местного самоуправления в Российской Федерации», Уставом муниципального образования «Город Кирово-Чепецк» Кировской области, администрация муниципального образования «Город Кирово-Чепецк» Кировской области ПОСТАНОВЛЯЕТ:

1. Внести и утвердить следующие изменения в долгосрочную муниципальную целевую программу «Охрана окружающей среды муниципального образования «Город Кирово-Чепецк» Кировской области на 2011-2013 годы», утвержденную постановлением администрации муниципального образования «Город Кирово-Чепецк» Кировской области от 26.08.2010 № 1670 с дополнениями, утвержденными постановлениями администрации муниципального образования «Город Кирово-Чепецк» Кировской области от 15.02.2011 №246, от 16.08.2011 №1799, от 06.12.2011 №2739, от 28.06.2012 №1516, от 30.08.2012 №2234, от 19.10.2012 №2723 (далее – Программа):

1.1. Раздел Паспорта Программы «Объемы и источники финансирования Программы», изложить в новой редакции:

Объемы и источники финансирования Программы	Общий объем финансирования Программы – 13128,0 тыс. руб. в том числе: средства областного бюджета - 1113,5 тыс.руб., средства бюджета муниципального образования – 11963,0 тыс.руб., прочие источники – 51,5 тыс. руб. Общий объем финансирования Программы по годам реализации: 2011 год – 475,0 тыс. руб., 2012 год – 1403,0 тыс. руб., 2013 год – 11250,0 тыс. руб.
---	---

1.2. Раздел 5 Программы «Обоснование ресурсного обеспечения Программы», изложить в новой редакции:

Общий объем финансирования Программы на период 2011-2013 годов – 13128,0 тыс. рублей.

(тыс. руб.)

Источники финансирования	Всего по программе	2011 год	2012 год	2013 год
		13128,0	475,0	1403,0
В т.ч.				
За счет средств областного бюджета	1113,5	0	0	1113,5
За счет средств бюджета муниципального образования	11963,0	475,0	1403,0	10085,0
Прочие источники	51,5	0	0	51,5

Объемы финансирования мероприятий Программы могут изменяться в зависимости от возможностей бюджета муниципального образования «Город Кирово-Чепецк» Кировской области и результатов оценки эффективности реализации Программы.

1.3. Приложение 1 к Программе изложить в новой редакции. Прилагается.

Глава администрации
муниципального образования
«Город Кирово-Чепецк»
Кировской области
В.Г. Жилин

УТВЕРЖДЕНО

постановлением администрации муниципального образования «Город Кирово-Чепецк» Кировской области от 25.03.2013 № 271

Приложение к программе

Перечень программных мероприятий с источниками и объемами финансирования по долгосрочной муниципальной целевой программе «Охрана окружающей среды муниципального образования "Город Кирово-Чепецк" Кировской области на 2011-2013 годы"»

№ п/п	Решаемые задачи	Программные мероприятия	Объем финансирования, тыс.руб.				Исполнители и участники	
			Источники финансирования	2011 год	2012 год	2013 год		Всего
1	Предотвращение загрязнения подземных вод	Межевание, постановка на учет водозаборных скважин	Федеральный бюджет	0,0	0,0	0,0	0,0	Администрация муниципального образования «Город Кирово-Чепецк» Кировской области.
			Областной бюджет	0,0	0,0	0,0	0,0	
			Бюджет муниципального образования	0,0	100,0	0,0	100,0	
			Прочие источники	0,0	0,0	0,0	0,0	
			Итого	0,0	100,0	0,0	100,0	
	Тампонаж и ликвидация водозаборных скважин	Федеральный бюджет	0,0	0,0	0,0	0,0	Администрация муниципального образования «Город Кирово-Чепецк» Кировской области.	
		Областной бюджет	0,0	0,0	592,0	592,0		
		Бюджет муниципального образования	0,0	0,0	100,0	100,0		
		Прочие источники	0,0	0,0	0,0	0,0		
		Итого	0,0	0,0	692,0	692,0		
2	Предотвращение загрязнения поверхностных вод	Разработка проектной документации, строительство очистных сооружений городской ливневой канализации	Федеральный бюджет	0,0	0,0	0,0	0,0	Администрация муниципального образования «Город Кирово-Чепецк» Кировской области.
			Областной бюджет	0,0	0,0	0,0	0,0	
			Бюджет муниципального образования	8,0	100*	100*	208*	
			Прочие источники	0,0	0,0	0,0	0,0	
			Итого	8,0	100*	100*	208*	

Решение проблем сбора, размещения отходов производства и потребления	Ликвидация несанкционированных свалок на территории муниципального образования "Город Кирово-Чепецк" Кировской области	Федеральный бюджет	0,0	0,0	0,0	0,0	Администрация муниципального образования «Город Кирово-Чепецк» Кировской области.	
		Областной бюджет	0,0	0,0	0,0	0,0		
		Бюджет муниципального образования	210,0	898,0	9662,7	10770,7		
		Прочие источники	0,0	0,0	0,0	0,0		
		Итого	210,0	898,0	9662,7	10770,7		
	Доработка проектной документации, строительство полигона ТБО в мкр.Каринторф	Федеральный бюджет	0,0	0,0	0,0	0,0	Администрация муниципального образования «Город Кирово-Чепецк» Кировской области.	
		Областной бюджет	0,0	0,0	0,0	0,0		
		Бюджет муниципального образования	0,0	100,0	1650**	1750**		
		Прочие источники	0,0	0,0	0,0	0,0		
		Итого	0,0	100,0	1650**	1750**		
Формирование у населения экологической культуры и нравственности, совершенствование системы экологического просвещения	Реализация проекта по экологическому образованию и просвещению"	Федеральный бюджет	0,0	0,0	0,0	0,0	Управление образованием администрации муниципального образования "Город Кирово-Чепецк" Кировской области	
		Областной бюджет	0,0	0,0	418,0	418,0		
		Бюджет муниципального образования	0,0	0,0	72,9	72,9		
		Прочие источники	0,0	0,0	44,0	44,0		
		Итого	0,0	0,0	534,9	534,9		
	Администрация муниципального образования "Город Кирово-Чепецк" Кировской области (муниципальное автономное учреждение культуры "Централизованная библиотечная система" города Кирово-Чепецка (по согласованию))	Федеральный бюджет	0,0	0,0	0,0	0,0	Администрация муниципального образования «Город Кирово-Чепецк» Кировской области.	
		Областной бюджет	0,0	0,0	53,5	53,5		
		Бюджет муниципального образования	0,0	0,0	28,0	28,0		
		Прочие источники	0,0	0,0	7,5	7,5		
		Итого	0,0	0,0	89,0	89,0		
	Администрация муниципального образования «Город Кирово-Чепецк» Кировской области.	Федеральный бюджет		0,0	0,0	0,0	Администрация муниципального образования «Город Кирово-Чепецк» Кировской области.	
		Областной бюджет	0,0	0,0	50,0	50,0		
		Бюджет муниципального образования	0,0	0,0	201,4	201,4		
		Прочие источники	0,0	0,0	0,0	0,0		
		Итого	0,0	0,0	251,4	251,4		
	Администрация муниципального образования «Город Кирово-Чепецк» Кировской области.	Проведение Дней защиты от экологической опасности	Федеральный бюджет	0,0	0,0	0,0	0,0	Администрация муниципального образования «Город Кирово-Чепецк» Кировской области.
			Областной бюджет	0,0	0,0	0,0	0,0	
			Бюджет муниципального образования	20,0	20,0	20,0	60,0	
			Прочие источники	0,0	0,0	0,0	0,0	
			Итого	20,0	20,0	20,0	60,0	
Администрация муниципального образования "Город Кирово-Чепецк" Кировской области (муниципальное автономное учреждение культуры "Централизованная библиотечная система" города Кирово-Чепецка (по согласованию))	Приобретение литературы, проведение мероприятий экологической направленности	Федеральный бюджет	0,0	0,0	0,0	0,0	Администрация муниципального образования "Город Кирово-Чепецк" Кировской области (муниципальное автономное учреждение культуры "Централизованная библиотечная система" города Кирово-Чепецка (по согласованию))	
		Областной бюджет	0,0	0,0	0,0	0,0		
		Бюджет муниципального образования	25,0	25,0	0,0	50,0		
		Прочие источники	0,0	0,0	0,0	0,0		
		Итого	25,0	25,0	0,0	50,0		
Управление образованием администрации муниципального образования "Город Кирово-Чепецк" Кировской области	Федеральный бюджет	0,0	0,0	0,0	0,0	Управление образованием администрации муниципального образования "Город Кирово-Чепецк" Кировской области		
	Областной бюджет	0,0	0,0	0,0	0,0			
	Бюджет муниципального образования	65,0	65,0	0,0	130,0			
	Прочие источники	0,0	0,0	0,0	0,0			
	Итого	65,0	65,0	0,0	130,0			

5	Оказание услуг связанных с деятельностью по защите охраны окружающей среды на территории муниципального образования "Город Кирово-Чепецк" Кировской области	Заключение договора на оказание услуг в целях реализации задач, предусмотренных Программой	Федеральный бюджет	0,0	0,0	0,0	0,0	Администрация муниципального образования «Город Кирово-Чепецк» Кировской области.
			Областной бюджет	0,0	0,0	0,0	0,0	
			Бюджет муниципального образования	147,0	195,0		342,0	
			Прочие источники	0,0	0,0	0,0	0,0	
			Итого	147,0	195,0		342,0	
Общий объем финансирования по Программе:				475,0	1403,0	11250,0	13128,0	
в том числе:			Федеральный бюджет	0,0	0,0	0,0	0,0	
			Областной бюджет	0,0	0,0	1113,5	1113,5	
			Бюджет муниципального образования	475,0	1403,0	10085,0	11963,0	
			Прочие источники	0,0	0,0	51,5	51,5	

* - сумма будет уточнена и предусмотрена в бюджете после прохождения Государственной экспертизы

** - сумма будет уточнена и предусмотрена в бюджете после разработки проектной документации

ПОСТАНОВЛЕНИЕ
от 28.03.2013 №305

О внесении изменений в Программу управления имуществом, находящимся в муниципальной собственности муниципального образования «Город Кирово-Чепецк» Кировской области, на 2013 год и плановый период 2014-2015 годы

Руководствуясь Федеральным законом от 06.10.2003 № 131-ФЗ «Об общих принципах организации местного самоуправления в Российской Федерации», в соответствии с Положением о порядке управления и распоряжения имуществом, находящимся в муниципальной собственности муниципального образования «Город Кирово-Чепецк» Кировской области, утвержденного решением Кирово-Чепецкой городской Думы от 25.03.2009 № 6/38, руководствуясь Уставом муниципального образования «Город Кирово-Чепецк» Кировской области, администрация муниципального образования «Город Кирово-Чепецк» Кировской области ПОСТАНОВЛЯЕТ:

1. Внести в Программу управления имуществом, находящимся в муниципальной собственности муниципального образования «Город Кирово-Чепецк» Кировской области, на 2013 год и плановый период 2014-2015 годы, утвержденную постановлением администрации муниципального образования «Город Кирово-Чепецк» Кировской области от 08.02.2013 № 124 (далее по тексту – Программа), следующие изменения:

- 1.1. Во втором столбце восьмой строки паспорта Программы цифры «42 096,2» заменить цифрами «50 132,0».
- 1.2. Приложение 2 к Программе читать в новой редакции. Прилагается.
- 1.3. Приложение 3 к Программе читать в новой редакции. Прилагается.
2. Контроль за исполнением настоящего постановления возложить на заместителя главы администрации муниципального образования «Город Кирово-Чепецк» Кировской области по экономическим вопросам Пантелеева Э.В.

Глава администрации
муниципального образования
«Город Кирово-Чепецк»
Кировской области
В.Г. Жилин

Приложение 2 к постановлению администрации муниципального образования «Город Кирово-Чепецк» Кировской области
от 28.03.2013 № 305

Приложение 3 к Программе

АНАЛИЗ РАСХОДОВ БЮДЖЕТА МУНИЦИПАЛЬНОГО ОБРАЗОВАНИЯ НА 2013-2015 НА УПРАВЛЕНИЕ МУНИЦИПАЛЬНЫМ ИМУЩЕСТВОМ

Наименование затрат	2011 год	2012 год	2013 год (прогноз)	2014 год (прогноз)	(тыс.руб.)
					2015 год (прогноз)
Затраты по сохр. (тепло)	930,0	599,0	762,3	853,8	939,2
Услуги по содержанию имущества (ремонт объектов, входящих в титульный список)	2 551,6	919,7	2 546,60	2 546,60	2 546,60
Техническое обслуживание, текущий ремонт объектов муниципальной собственности (инженерно-технического оборудования, коммуникаций, конструктивных элементов) пустующие помещения	333,1	340,0	366,0	384,3	403,5
Затраты на проведение технической инвентаризации	105,7	163,5	300,0	300,0	300,0
Оплата за размещение рекламы	29,2	1,5,0	30,0	30,0	30,0
Обслуживание программы "Имущество" (программа управления имуществом, находящимся в муниципальной собственности)	31,0	34,7	40,0	84,0	84,0
Прочие услуги	130,8	1 188,6	398,0	922,1	730,9
Прочие расходы по управлению муниципальной собственностью	476,1	1 614,9	214,0	70,0	70,0
Приобретение имущества	293,0	75,2	0,0	0,0	0,0
Затраты на проведение оценки рыночной стоимости муниципальной собственности	249,0	253,4	299,0	285,0	285,0
ИТОГО	5 129,5	5 190,5	4 955,9	5 475,8	5 389,2

Приложение 1 к постановлению администрации муниципального образования «Город Кирово-Чепецк» Кировской области от 28.03.2013 № 305

Приложение 2 к Программе

АНАЛИЗ ДОХОДОВ ОТ ИСПОЛЬЗОВАНИЯ ИМУЩЕСТВА, НАХОДЯЩЕГОСЯ В МУНИЦИПАЛЬНОЙ СОБСТВЕННОСТИ МУНИЦИПАЛЬНОГО ОБРАЗОВАНИЯ «ГОРОД КИРОВО-ЧЕПЕЦК» КИРОВСКОЙ ОБЛАСТИ, И ОСНОВНЫЕ ВИДЫ И РАЗМЕРЫ НЕНАЛОГОВЫХ ДОХОДОВ В БЮДЖЕТ МУНИЦИПАЛЬНОГО ОБРАЗОВАНИЯ НА 2013-2015

доходный источник	(тыс.руб.)				
	2011 год	2012 год	2013 год (прогноз)	2014 год (прогноз)	2015 год (прогноз)
доходы от перечисления части прибыли МУП	766,8	36,6	14,0	120	120
доходы от эксплуатации имущества а/дорог	88,4	50,2	90	100	110
доходы от реализации имущества, находящегося в муниципальной собственности	23 342,9	17 703,1	13 277,0	9 383,00	3 637,00
дивиденды по акциям	42,5	0,00	0,00	0,00	0,00
доходы от сдачи в аренду имущества	27 748,7	28 436,9	36 751,0	32 684,3	34 472,00
ИТОГО:	51 989,3	46 196,8	50 132,0	42 287,3	38 339,0

ПОСТАНОВЛЕНИЕ от 29.03.2013 №307

О внесении и утверждении изменений в Положение о порядке предоставления во временное владение и пользование или во временное пользование имущества, находящегося в муниципальной собственности муниципального образования «Город Кирово-Чепецк» Кировской области, утвержденный постановлением администрации муниципального образования «Город Кирово-Чепецк» Кировской области от 13.05.2010 № 852

Руководствуясь Федеральным законом от 06.10.2003 N 131-ФЗ «Об общих принципах организации местного самоуправления в Российской Федерации», Уставом муниципального образования «Город Кирово-Чепецк» Кировской области, администрация муниципального образования «Город Кирово-Чепецк» Кировской области ПОСТАНОВЛЯЕТ:

1. Внести и утвердить следующие изменения в Положение о порядке предоставления во временное владение и пользование или во временное пользование имущества, находящегося в муниципальной собственности муниципального образования «Город Кирово-Чепецк» Кировской области (в новой редакции), утвержденное постановлением администрации муниципального образования «Город Кирово-Чепецк» Кировской области от 13.05.2010 № 852 (с изменениями и дополнениями, внесенными и утвержденными постановлением администрации муниципального образования «Город Кирово-Чепецк» Кировской области от 27.02.2013 № 186):

1.1. Подпункт 3.3. дополнить подподпунктом 3.3.9:

«3.3.9. Размер арендной платы за месяц рассчитывается исходя из 1/365 (1/366) части годового размера арендной платы, умноженного на количество дней в месяце по использованию арендуемого помещения.»

1.2. Методику расчета арендной платы за нежилые помещения (здания) дополнить следующим пунктом:

«3. Размер арендной платы за месяц производится по следующей формуле:

$$Amес = \frac{Ап}{365(366)} \times N мес, где:$$

Amес – месячная арендная плата;

Ап – годовая арендная плата;

N мес – количество дней в месяце по использованию арендуемого помещения.»

2. Контроль за исполнением настоящего постановления воз-

ложить на заместителя главы администрации муниципального образования «Город Кирово-Чепецк» Кировской области по экономическим вопросам Пантелеева Э.В.

*Глава администрации
муниципального образования
«Город Кирово-Чепецк»
Кировской области
В.Г. Жилин*

ПОСТАНОВЛЕНИЕ от 29.03.2013 №308

Об утверждении документации по планировке территории

Рассмотрев представленные проекты планировки с проектами межевания в составе проекта планировки территории для строительства линейных объектов на территории муниципального образования «Город Кирово-Чепецк» Кировской области (далее проекты планировки и проекты межевания территории), протокол публичных слушаний от 26.03.2013 по проекту постановления администрации муниципального образования «Город Кирово-Чепецк» Кировской области «Об утверждении документации по планировке территории», заключение о результатах публичных слушаний от 26.03.2013 по проекту постановления администрации муниципального образования «Город Кирово-Чепецк» Кировской области «Об утверждении документации по планировке территории», в соответствии с п. 26, ч. 1, ст. 16 Федерального закона от 06.10.2003 № 131-ФЗ «Об общих принципах организации местного самоуправления в Российской Федерации» и ч. 13, ч. 14 ст. 46 Градостроительного кодекса Российской Федерации, администрация муниципального образования «Город Кирово-Чепецк» Кировской области ПОСТАНОВЛЯЕТ:

1. Утвердить проект планировки с проектом межевания в составе проекта планировки территории для строительства линейного объекта - «Газопровод к жилым домам по ул. Колхозная, ул. Чепецкая, переулок Садовый г. Кирово-Чепецк». Прилагается.

2. Утвердить проект планировки с проектом межевания в составе проекта планировки территории для строительства линейного объекта - «Газопровод к жилым домам по ул. Кооперативная, переулку Котельный, ул. Загородной, ул. Пролетарской, ул. Песчаная, ул. Степана Халтурина, ул. Первомайской г. Кирово-Чепецк». Прилагается.

3. Утвердить проект планировки с проектом межевания в составе проекта планировки территории для строительства линейного объекта - «Газопровод к жилым домам по переулку Майский, переулку Новостроевский, ул. Красноармейская, ул. Жданова, ул. Рудницкого г. Кирово-Чепецк». Прилагается.

4. Утвердить проект планировки с проектом межевания в составе проекта планировки территории для строительства линейного объекта - «Газопровод к жилым домам по ул. Речная, ул. Молодежная г. Кирово-Чепецк». Прилагается.

5. Отделу организационного обеспечения администрации мuni-

ципального образования «Город Кирово-Чепецк» Кировской области в течение семи дней со дня утверждения, опубликовать утвержденные проекты планировки и межевания территории в порядке, установленном для официального опубликования муниципальных правовых актов, иной официальной информации и разместить на официальном сайте муниципального образования «Город Кирово-Чепецк» Кировской области.

Глава администрации
муниципального образования
«Город Кирово-Чепецк»
Кировской области
В.Г. Жилин



**Проект планировки с проектом межевания
в составе проекта планировки для строительства
линейного объекта на территории
муниципального образования «Город Кирово-Чепецк»**

**«Газопровод к жилым домам по ул. Колхозная,
ул. Чепецкая, переулок Садовый г. Кирово-
Чепецк»**

Заказчик: ОАО «Кировоблгаз»

Договор: № 124/МЗ-01 от 14.12.2012

Шифр: 124/МЗ-01-14.12-2012-2-ППМЛ

Генеральный директор

О.Г. Созинов

Директор по градостроительному
проектированию

М.Л.Башорина

**Проект планировки с проектом межевания
в составе проекта планировки для строительства
линейного объекта на территории
муниципального образования «Город Кирово-Чепецк»**

**«Газопровод к жилым домам по ул. Колхозная,
ул. Чепецкая, переулок Садовый г. Кирово-
Чепецк»**

ТОМ 1

**Основная (утверждаемая) часть
Положения о размещении линейного объекта**

СОСТАВ ПРОЕКТА ПЛАНИРОВКИ И МЕЖЕВАНИЯ

№ п/п	Наименование	
1.	Основная часть (утверждаемые материалы)	
	Положения о размещении линейного объекта	Том1
	Графическая часть	Альбом 1
	Градостроительный план	
2.	Материалы по обоснованию	
	Обоснование положений по размещению линейного объекта	Том 2
	Графическая часть	Альбом 2

ВЕДОМОСТЬ ОСНОВНЫХ И ССЫЛОЧНЫХ ДОКУМЕНТОВ

№ п/п	Наименование	Прим
1.	Градостроительный кодекс Российской Федерации от 29.12.2004 г.	
2.	Земельный Кодекс Российской Федерации от 25.10.2001г № 136-ФЗ	
3.	СНиП 11-04-2003 Об утверждении инструкции о порядке разработки, согласования экспертизы и утверждения градостроительной документации	
4.	СП 42.13330.2011 «Градостроительство. Планировка и застройка городских и сельских поселений» (актуализированная редакция СНиП 2.07.01-89*)	
5.	ПБ 12-529-03 «Правила безопасности систем газораспределения и газопотребления».	
6.	Постановление Правительства РФ № 878 от 20.11.2000г Правила охраны газораспределительных сетей	

Технические решения, принятые в чертежах, соответствуют требованиям экологических, санитарно-гигиенических, противопожарных норм, действующих на территории Российской Федерации, и обеспечивают безопасную для жизни и здоровья людей эксплуатацию объекта при соблюдении предусмотренных рабочими чертежами, мероприятий.

Директор по градостроительному проектированию

М.Л.Башорина

	Положения о размещении линейного объекта	Том 1
	Состав материалов проекта планировки и межевания	3
	Основная часть. Содержание	4
1.	Введение	5
2.	Сведения о линейном объекте и его краткая характеристика	6
3.	Сведения о размещении линейного объекта на осваиваемой территории	6
4.	Основные технико-экономические показатели проекта планировки	7
	<i>Приложения:</i>	
Прил.1	Перечень земельных участков, вовлекаемых в границы охранной зоны газопровода	8
Прил.2	Каталог координат границ проектируемой территории	9
	Графическая часть	Альбом 1
1.	Схема расположения элемента планировочной структуры территории. М 1:5000	Лист 1
2.	Проект планировки М 1:500	Лист 2
3.	Проект межевания М 1: 500	Лист 3- 4
	Градостроительный план (в составе проекта межевания) разработан в соответствии с приказом Министерства регионального развития Российской Федерации от 10.05.2011 № 207.	

1. Введение

Подготовка документации по планировке территории осуществлена в соответствии со ст. 45 Градостроительного кодекса Российской Федерации от 29.12.2004 г. № 190-ФЗ.

Проект планировки с проектом межевания в составе проекта планировки для строительства линейного объекта: «Газопровод к жилым домам по ул. Колхозная, ул. Чепецкая, переулок Садовый г. Кирово-Чепецк» выполнен на основании:

- ст. 41-44 Градостроительного кодекса Российской Федерации от 29.12.2004 г. № 190-ФЗ;

- Постановление администрации города Кирово-Чепецка от 02.11.2012г. № 2923 «О подготовке документации по планировке территории для строительства линейного объекта на территории муниципального образования «Город Кирово-Чепецк» (приложение 1).

Проект планировки с проектом межевания в составе проекта планировки для строительства линейного объекта: «Газопровод к жилым домам по ул. Колхозная, ул. Чепецкая, переулок Садовый г. Кирово-Чепецк» разработан для осуществления градостроительной деятельности на территории города Кирово-Чепецка. Состав и содержание данного проекта соответствуют ст.42 Градостроительного кодекса Российской Федерации. Работа по проектированию планировки участка выполнена в соответствии с действующими архитектурно-строительными, санитарно-гигиеническими и противопожарными нормами и правилами, законами и правовыми актами Кировской области.

Проектная документация по планировке территории состоит из основной части, которая подлежит утверждению, и материалов по ее обоснованию.

Основная часть проекта планировки территории включает в себя:

1. Графическую часть, содержащую:

- схему размещения проектируемой территории в структуре поселения;
- план современного использования территории (опорный план);

2. Текстовую часть, содержащую:

- обоснование положений, касающихся определения параметров застройки территории и характеристик инженерно-технического обеспечения.

Материалы по обоснованию проекта планировки территории включают в себя материалы:

1. Графическую часть, содержащую:

- схему размещения проектируемой территории в структуре поселения;
- схему организации транспорта и улично-дорожной сети, размещения инженерных сетей и коммуникаций,

2. Текстовую часть, содержащую:

- положения о характеристиках развития системы газоснабжения проектируемой территории, в том числе параметрах застройки территории и характеристиках инженерно-технического обеспечения, необходимых для развития территории.

2. Сведения о линейном объекте и его краткая характеристика

Проектом планировки предусматривается размещение газопровода среднего и низкого давления в подземном исполнении, установка ШРП с целью перевода на природный газ жилых домов в г. Кирово-Чепецк.

Протяженность газопровода – 1193,17 м., в том числе газопровода среднего давления – 188,67м, газопровода низкого давления - 1004,5м.

3. Сведения о размещении линейного объекта на осваиваемой территории

Проектом планировки предусматривается размещение газопровода среднего давления от точки подключения в существующий подземный стальной газопровод среднего давления диаметром 159 мм в районе жилого дома №70 по ул. Ленина до ШРП, далее от ШРП - газопровода низкого давления до жилых домов.

Трасса газопровода проходит по территории кадастровых кварталов: 43:42:000056, 43:42:000031, 43:42:000028.

На территории размещения газопровода находятся надземные коммуникации. Подлежащие переустройству коммуникации отсутствуют.

Направление использования газа: отопление, горячее водоснабжение, пищеприготовление.

4. Основные технико-экономические показатели проекта планировки

№ п/п	Наименование	Кол-во	Примечания
1	2	3	5
1.	Площадь проектируемой территории, га	0,68	
2.	Протяженность газопровода км Среднего давления Низкого давления	1,19 1,0 0,19	
3.	Площадь участка газопровода м2	6793,11	

Приложение 1

Перечень земельных участков, вовлекаемых в границы охранной зоны газопровода

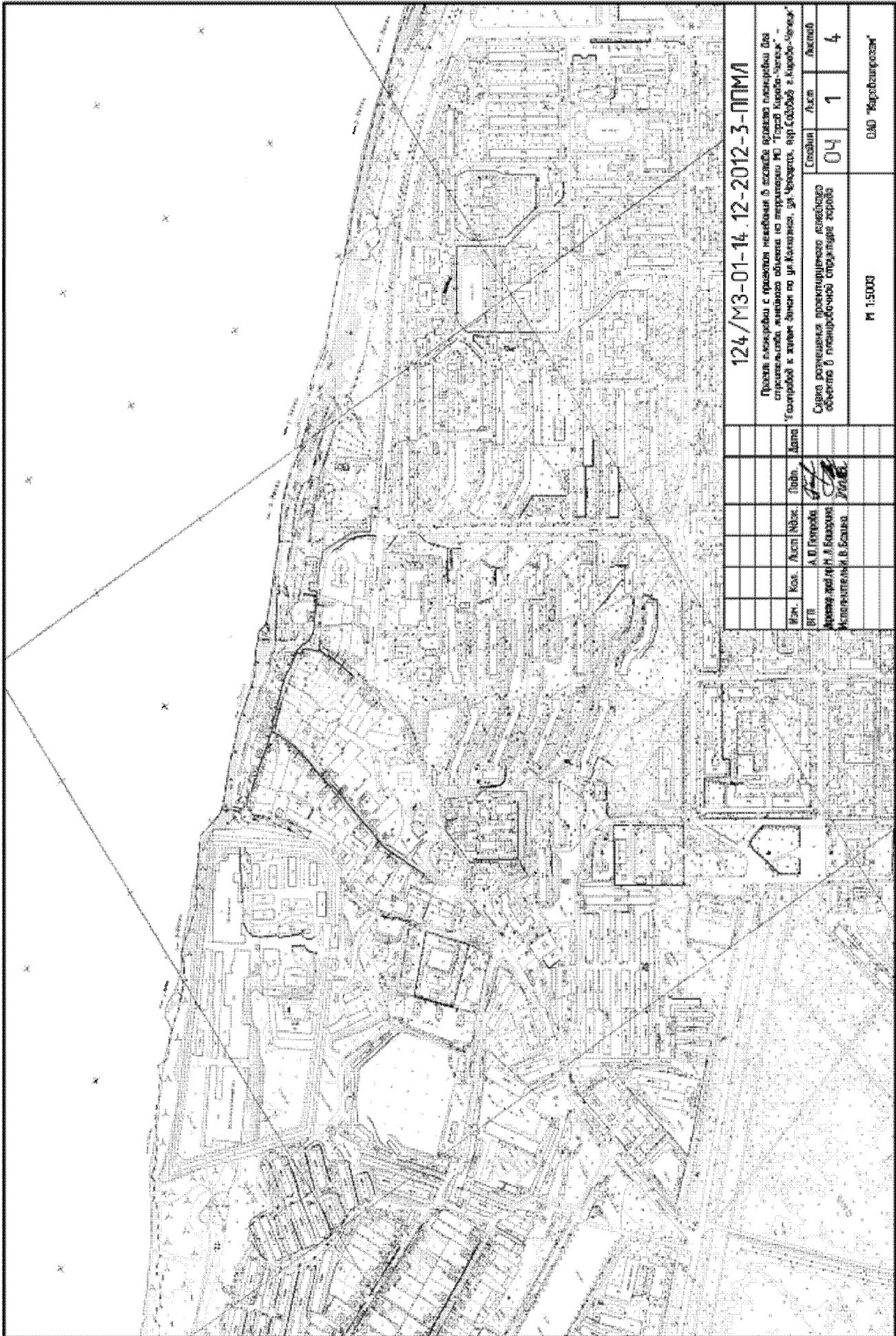
Наименование землепользователя, категория земель	Номер земельного участка	Протяженность объекта, м	Площадь земельного участка под строительство, м2
Земли администрации г.Кирово-Чепецка, земли населенных пунктов	43:42:300056	82,93	497,58
	43:42:000031	175,72	999,39
	43:42:000028	357,51	2192,747
	43:42:000031:58	58,12	362,96
	43:42:000031:57	51,61	243,07
	43:42:000031:12	4,07	24,48
	43:42:000031:16	4,26	18,08
	43:42:000031:59	20,28	100,52
	43:42:000031:15	0,57	4,03
	43:42:000028:163	355,17	1697,9
	43:42:000028:148	0	6,65
	43:42:000028:147	3,57	20,31
	43:42:000028:145	0	8,06
	43:42:000028:101	1,71	56,89
	43:42:000028:178	8,62	89,28
	43:42:000028:27	0	12,72
	43:42:000028:25	0,27	3,75
	43:42:000028:102	46,53	243
	43:42:000028:132	0	23,67
	43:42:000028:15	5,91	33,82
	43:42:000028:11	2,84	17
	43:42:000028:12	2,96	36,73
	43:42:000028:127	3,12	18,91
43:42:000028:184	0	26,19	
43:42:000028:123	0,38	2,22	
43:42:000028:122	3,36	13,09	
43:42:000028:121	2,97	12,38	
43:42:000028:2	2,69	27,68	
Итого:	1193,17	6793,11	

Приложение 2
Каталог координат границ проектируемой территории

№ точки	Координата X	Координата Y
1	2219402.65	579096.51
2	2219409.26	579092.56
3	2219443.69	579148.15
4	2219449.53	579157.75
5	2219487.63	579192.58
6	2219530.12	579231.42
7	2219533.62	579227.59
8	2219538.05	579231.64
9	2219534.55	579235.47
10	2219543.42	579243.58
11	2219540.56	579246.71
12	2219553.37	579258.48
13	2219559.84	579251.36
14	2219564.28	579255.39
15	2219557.79	579262.54
16	2219588.69	579290.94
17	2219601.95	579305.52
18	2219618.03	579331.06
19	2219620.77	579338.85
20	2219625.79	579336.84
21	2219633.79	579336.67
22	2219641.05	579334.45
23	2219653.4	579330.89
24	2219678.53	579323.64
25	2219685.24	579321.71
26	2219702.2	579315.96
27	2219713.85	579308.46
28	2219732.37	579300.36
29	2219730.09	579294.82
30	2219738.89	579291.21
31	2219739.12	579286.54
32	2219734.34	579262.47
33	2219726	579251.82
34	2219726.19	579250.89
35	2219723.2	579247.04
36	2219724.96	579245.67
37	2219715.36	579233.29
38	2219713.46	579234.76
39	2219709.79	579230.02
40	2219711.68	579228.55
41	2219700.87	579214.6
42	2219697.56	579217.16
43	2219693.89	579212.42
44	2219701.93	579206.18
45	2219716.88	579225.45
46	2219723.45	579220.36
47	2219727.12	579225.1
48	2219720.55	579230.19
49	2219726.27	579237.56
50	2219732.61	579232.64
51	2219736.29	579237.38
52	2219729.94	579242.3
53	2219733.19	579246.49
54	2219732.43	579250.29
55	2219739.95	579259.9
56	2219740.49	579262.67
57	2219752.2	579260.5
58	2219753.29	579266.4
59	2219741.66	579268.55
60	2219745.22	579286.45
61	2219744.45	579291.05
62	2219745.78	579289.58
63	2219752.19	579279.25
64	2219766.17	579271.98
65	2219803.56	579267.68
66	2219802.4	579258.29
67	2219808.36	579257.56
68	2219809.52	579266.99
69	2219815.91	579266.25
70	2219830.14	579266.44
71	2219830.42	579270.77
72	2219836.09	579270.42
73	2219835.85	579266.71
74	2219865.62	579260.59
75	2219884.6	579256.86
76	2219911.66	579211.53
77	2219912.6	579180.4
78	2219948.65	579178.14
79	2219948.63	579177.8
80	2219954.61	579177.43
81	2219955.01	579183.76
82	2219918.43	579186.05
83	2219917.61	579213.27
84	2219888.38	579262.23
85	2219866.8	579266.48
86	2219845.16	579270.92

87	2219846,51	579292,42
88	2219821,3	579294
89	2219819,23	579273,92
90	2219815,83	579273,96
91	2219815,81	579272,3
92	2219798,44	579274,31
93	2219799,04	579279,56
94	2219793,07	579280,24
95	2219792,48	579274,99
96	2219791,38	579275,12
97	2219791,96	579280,25
98	2219786	579280,93
99	2219785,42	579275,81
100	2219767,95	579277,82
101	2219756,42	579283,82
102	2219750,6	579293,2
103	2219742,01	579302,7
104	2219716,69	579313,77
105	2219704,83	579321,4
106	2219697,73	579323,81
107	2219692,05	579325,73
108	2219687,03	579327,43
109	2219683,08	579328,57
110	2219683,52	579330,11
111	2219677,76	579331,78
112	2219677,31	579330,24
113	2219666,06	579333,48
114	2219665,82	579332,5
115	2219654,31	579335,89
116	2219654,61	579336,78
117	2219642,76	579340,2
118	2219642,46	579339,03
119	2219634,4	579341,61
120	2219630,56	579342,74
121	2219626,9	579342,82
122	2219615,65	579346,88
123	2219615,81	579347,32
124	2219610,17	579349,36
125	2219610	579348,91
126	2219587,21	579357,14
127	2219583,2	579358,75
128	2219583,5	579359,55
129	2219577,9	579361,7
130	2219577,63	579360,99
131	2219569,13	579364,4
132	2219552,84	579369,01
133	2219553,37	579370,89
134	2219531,89	579377,55
135	2219530,33	579371,75
136	2219546,01	579366,89
137	2219545,43	579364,86
138	2219567,19	579358,72
139	2219585,07	579351,53
140	2219615,12	579340,69
141	2219612,73	579334,05
142	2219613,71	579333,51
143	2219608,24	579324,83
144	2219607,35	579325,36
145	2219597,15	579309,17
146	2219590,46	579301,81
147	2219585,63	579305,89
148	2219582,18	579300,95
149	2219586,42	579297,37
150	2219584,43	579295,18
151	2219566,35	579278,57
152	2219565,17	579279,87
153	2219560,73	579275,84
154	2219561,94	579274,5
155	2219541,47	579255,7
156	2219540,83	579256,4
157	2219536,39	579252,37
158	2219537,05	579251,63
159	2219532,1	579247,08
160	2219534,95	579243,96
161	2219528,45	579238,03
162	2219525,2	579241,54
163	2219520,8	579237,46
164	2219524,02	579233,98
165	2219485,8	579199,04
166	2219483,77	579201,25
167	2219479,35	579197,2
168	2219481,37	579194,99
169	2219457,35	579173,03
170	2219455,37	579175,2
171	2219451,33	579177,97
172	2219447,93	579173,02
173	2219451,4	579170,64
174	2219452,92	579168,98
175	2219444,85	579161,6
176	2219440,12	579153,82

177	2219435,21	579156,75
178	2219432,14	579151,6
179	2219436,98	579148,71
180	2219407,27	579100,74
181	2219405,73	579101,66



124/МЗ-01-14.12-2012-3-ППМ			
Проект планировки с привязкой к местности в масштабе оригинала планировки для строительства многоквартирного жилого комплекса на территории №1 "Город Кирово-Чепецк" "Городской в жилищной форме по ул. Космонавтов, 59" Кировского района Кировской области			
Этап	Лист	Листов	Листов
04	1	4	4
С целью размещения архитектурно-строительного объекта в планировочной структуре города			ОАО "Кировоблстрой"
М 1:5000			
Изм.	Кол.	Лист	Дата
ИП Александр М. А. Козлов Инженер-проектировщик			

ИП Александр М. А. Козлов
Инженер-проектировщик

Градостроительный план земельного участка

№	R	U	4	3						
---	---	---	---	---	--	--	--	--	--	--

Градостроительный план земельного участка подготовлен на основании
 Постановление администрации города Кирова-Чепецка № 2923 от 02.11.2012

«О подготовке документации по планировке территории для строительства линейного

объекта на территории муниципального образования «Город Киров-Чепецк»
 (реквизиты решения уполномоченного федерального органа исполнительной власти, или органа исполнительной власти субъекта Российской Федерации, или органа местного самоуправления о подготовке документации по планировке территории, либо реквизиты обращения и ф.и.о. заявителя – физического лица, либо реквизиты обращения и наименование заявителя – юридического лица о выдаче градостроительного плана земельного участка)

Местонахождение земельного участка
 Кировская область
 (субъект Российской Федерации)
 Муниципальное образование «Город Киров-Чепецк»
 (муниципальный район или городской округ)
 (поселение)

Кадастровый номер земельного участка

Описание местоположения границ земельного участка «Газопровод к жилым домам по ул. Колхозная, ул. Чепецкая, переулок Садовый, г. Киров-Чепецк»

Площадь земельного участка 0,68 га

Описание местоположения проектируемого объекта на земельном участке (объекта капитального строительства) трасса проектируемого газопровода проходит ул. Колхозная, ул. Чепецкая, переулок Садовый, г. Киров-Чепецка

План подготовлен Созинов Олег Геннадьевич Генеральный директор ОАО «Кировширозем»
 (ф.и.о., должность уполномоченного лица, наименование органа или организации)
 М.П. 06.02.2013 (дата) / О.Г. Созинов / (расшифровка подписи)

Представлен в администрацию города Киров-Чепецка
 (наименование уполномоченного федерального органа исполнительной власти, или органа исполнительной власти субъекта Российской Федерации, или органа местного самоуправления)
 (дата)

Утвержден
 (реквизиты акта Правительства Российской Федерации, или высшего исполнительного органа государственной власти субъекта Российской Федерации, или главы местной администрации об утверждении)

2. Информация о разрешенном использовании земельного участка, требованиях к назначению, параметрам и размещению объекта капитального строительства

Действие градостроительного регламента не распространяется на земельные участки занятые линейными объектами
 (наименование представительного органа местного самоуправления, реквизиты акта об утверждении правил землепользования и застройки, информация обо всех предусмотренных градостроительным регламентом видах разрешенного использования земельного участка (за исключением случаев предоставления земельного участка для государственных или муниципальных нужд))

2.1. Информация о разрешенном использовании земельного участка:

основные виды разрешенного использования земельного участка:
 условно разрешенные виды использования земельного участка:
 вспомогательные виды использования земельного участка:

2.2. Требования к назначению, параметрам и размещению объекта капитального строительства на указанном земельном участке. Назначение объекта капитального строительства

Назначение объекта капитального строительства
 № Заполнение не требуется (согласно чертежу), (назначение объекта капитального строительства)

2.2.1. Предельные (минимальные и (или) максимальные) размеры земельных участков и объектов капитального строительства, в том числе площадь:

Кадастровый номер земельного участка согласно чертежу градостр. плана	1. Длина (метров)	2. Ширина (метров)	3. Полоса отчуждения	4. Охраняемые зоны	5. Площадь земельного участка (га)	6. Номер объекта кан. стр-ва согласно чертежу градостр. плана	7. Размер (м)		8. Площадь объекта кан. стр-ва (га)
							МАКС.	МИН.	
Заполнение не требуется	Заполнение не требуется	Заполнение не требуется	Заполнение не требуется	Заполнение не требуется	Заполнение не требуется	Заполнение не требуется	Заполнение не требуется	Заполнение не требуется	Заполнение не требуется

2.2.2. Предельное количество этажей Заполнение не требуется
 или предельная высота зданий, строений, сооружений м.²

2.2.3. Максимальный процент застройки в границах земельного участка Заполнение не требуется %².

2.2.4. Иные показатели: Заполнение не требуется

2.2.5. Требования к назначению, параметрам и размещению объекта капитального строительства на указанном земельном участке

Назначение объекта капитального строительства
 № Трасса газопровода (согласно чертежу), (назначение объекта капитального строительства)

Предельные (минимальные и (или) максимальные) размеры земельных участков:

Номер участка согласно чертежу градостроительного плана	Длина (м)	Ширина (м)	Площадь (га)	Полоса отчуждения	Охраняемые зоны
1	1193,17	6	0,68	-	Охраняемые зоны инженерных сетей (водопровод, канализация, электрический кабель), инженерно-транспортных сооружений

3. Информация о расположенных в границах земельного участка объектах капитального строительства и объектах культурного наследия

3.1. Объекты капитального строительства

№ (согласно чертежу градостроительного плана), (назначение объекта капитального строительства)

инвентаризационный или кадастровый номер

технический или кадастровый паспорт объекта подготовлен (дата)

(наименование организации (органа) государственного кадастрового учета объектов недвижимости или государственного технического учета и технической инвентаризации объектов капитального строительства)

3.2. Объекты, включенные в единый государственный реестр объектов культурного наследия (памятников истории и культуры) народов Российской Федерации

№ Не имеется (согласно чертежу градостроительного плана), (назначение объекта культурного наследия)

(наименование органа государственной власти, принявшего решение о включении выявленного объекта культурного наследия в реестр, реквизиты этого решения)

регистрационный номер в реестре от (дата)

4. Информация о разделении земельного участка

(наименование и реквизиты документа, определяющего возможность или невозможность разделения)

ОАО «КИРОВГИПРОЗЕМ»
 ИНСТИТУТ ТЕРРИТОРИАЛЬНОГО ПЛАНИРОВАНИЯ
 «КИРОВСКОЕ АРХИТЕКТУРНО-ЗЕМЛЕУСТРОИТЕЛЬНОЕ
 ПРОЕКТИРОВАТЕЛЬНО-ИЗЫСКАТЕЛЬСКОЕ ПРЕДПРИЯТИЕ»



**Проект планировки с проектом межевания
 в составе проекта планировки для строительства
 линейного объекта на территории
 муниципального образования «Город Кирово-Чепецк»**

**«Газопровод к жилым домам по ул. Колхозная,
 ул. Чепецкая, переулок Садовый г. Кирово-
 Чепецк»**

Заказчик: ОАО «Кировоблгаз»

Договор: № 124/МЗ-01 от 14.12.2012

Шифр: 124/МЗ-01-14.12-2012-2-ППМЛ

Генеральный директор О.Г. Созинов

Директор по градостроительному проектированию М.Л. Башорина

**Проект планировки с проектом межевания
 в составе проекта планировки для строительства
 линейного объекта на территории
 муниципального образования «Город Кирово-Чепецк»**

**«Газопровод к жилым домам по ул. Колхозная,
 ул. Чепецкая, переулок Садовый г. Кирово-
 Чепецк»**

ТОМ 2

**Материалы по обоснованию
 обоснование положений по размещению линейного объекта**

СОСТАВ ПРОЕКТА ПЛАНИРОВКИ И МЕЖЕВАНИЯ

№ п/п	Наименование	
1.	Основная часть (утверждаемые материалы)	
	Положения о размещении линейного объекта	Том 1
	Графическая часть	Альбом 1
	Градостроительный план	
2.	Материалы по обоснованию	
	Обоснование положений по размещению линейного объекта	Том 2
	Графическая часть	Альбом 2

ВЕДОМОСТЬ ОСНОВНЫХ И ССЫЛОЧНЫХ ДОКУМЕНТОВ

№ п/п	Наименование	Прим
1.	Градостроительный кодекс Российской Федерации от 29.12.2004 г.	
2.	Земельный Кодекс Российской Федерации от 25.10.2001г № 136-ФЗ	
3.	СНиП 11-04-2003 Об утверждении инструкции о порядке разработки, согласования экспертизы и утверждения градостроительной документации	
4.	СП 42.13330.2011 «Градостроительство. Планировка и застройка городских и сельских поселений» (актуализированная редакция СНиП 2.07.01-89*)	
5.	ПБ 12-529-03 «Правила безопасности систем газораспределения и газопотребления».	
6.	Постановление Правительства РФ № 878 от 20.11.2000г Правила охраны газораспределительных сетей	

Технические решения, принятые в чертежах, соответствуют требованиям экологических, санитарно-гигиенических, противопожарных норм, действующих на территории Российской Федерации, и обеспечивают безопасную для жизни и здоровья людей эксплуатацию объекта при соблюдении предусмотренных рабочими чертежами, мероприятий.

Директор по градостроительному проектированию

М.Л. Башорина

№ п/п	Наименование	Страница
	Обоснование положений по размещению линейного объекта	Том 2
	Состав материалов проекта планировки и межевания	3
	Материалы по обоснованию. Содержание	4
1.	Введение	5
2.	Исходно-разрешительная документация	6
3.	Обоснование параметров линейного объекта, планируемого к размещению	6
4.	Обоснование размещения линейного объекта на планируемой территории	7
5.	Обоснование размещения линейного объекта с учетом особых условий использования территорий и мероприятий по сохранению объектов культурного наследия	7
6.	Защита территории от чрезвычайных ситуаций природного и техногенного характера, проведение мероприятий по гражданской обороне и пожарной безопасности	7
7.	Мероприятия по охране окружающей среды	8
	<i>Приложения:</i>	
Прил.1	Постановление администрации города Кирово-Чепецка от 02.11.2012г. № 2923 «О подготовке документации по планировке территории для строительства линейного объекта на территории муниципального образования «Город Кирово-Чепецк».	9
Прил.2	Техническое задание на подготовку документации по планировке территории	11
Прил.3	Технические условия Кировского городского ОАО «Кировоблгаз» от 06.11.2012г № ВВ-02/3981	16
Прил.4		
	Графическая часть	Альбом 2
	Схема расположения элемента планировочной структуры территории. М 1:5000	Лист 1
	Чертеж современного состояния территории. М 1:500	Лист 2-3

1. Введение

Проект планировки с проектом межевания в составе проекта планировки для строительства линейного объекта: «Газопровод к жилым домам по ул. Колхозная, ул. Чепецкая, переулок Садовый г. Кирово-Чепецк» выполнен на основании:

- ст. 41-44 Градостроительного кодекса Российской Федерации от 29.12.2004 г. № 190-ФЗ;

- Постановление администрации города Кирово-Чепецка от 02.11.2012г. № 2923 «О подготовке документации по планировке территории для строительства линейного объекта на территории муниципального образования «Город Кирово-Чепецк» (приложение 1).

Проект планировки с проектом межевания в составе проекта планировки для строительства линейного объекта: «Газопровод к жилым домам по ул. Колхозная, ул. Чепецкая, переулок Садовый г. Кирово-Чепецк» разработан для осуществления градостроительной деятельности на территории города Кирово-Чепецка. Состав и содержание данного проекта соответствуют ст.42 Градостроительного кодекса Российской Федерации. Работа по проектированию планировки участка выполнена в соответствии с действующими архитектурно-строительными, санитарно-гигиеническими и противопожарными нормами и правилами, законами и правовыми актами Кировской области.

Проектная документация по планировке территории состоит из основной части, которая подлежит утверждению, и материалов по ее обоснованию.

Основная часть проекта планировки территории включает в себя:

1. Графическую часть, содержащую:

- схему размещения проектируемой территории в структуре поселения;

- план современного использования территории (опорный план);

2. Текстовую часть, содержащую:

- обоснование положений, касающихся определения параметров застройки территории и характеристик инженерно-технического обеспечения.

Материалы по обоснованию проекта планировки территории включают в себя материалы:

1. Графическую часть, содержащую:

- схему размещения проектируемой территории в структуре поселения;

- схему организации транспорта и улично-дорожной сети, размещения инженерных сетей и коммуникаций;

2. Текстовую часть, содержащую:

- положения о характеристиках развития системы газоснабжения проектируемой территории, в том числе параметрах застройки территории и характеристиках инженерно-технического обеспечения, необходимых для развития территории.

2. Исходно-разрешительная документация

Для разработки проекта планировки с проектом межевания в составе проекта планировки для строительства линейного объекта: «Газопровод к жилым домам по ул. Колхозная, ул. Чепецкая, переулок Садовый г. Кирово-Чепецк» получены исходные данные и условия:

- Техническое задание на подготовку документации по планировке территории (приложение 2);
- Технические условия Кировского городского ОАО «Кировоблгаз» 06.11.2012г № ВВ-02/3981 (приложение 3);

Проект планировки разработан в соответствии с действующими нормами, правилами, стандартами и учитывает требования ПБ 12-529-03 «Правила безопасности систем газораспределения и газопотребления».

3. Обоснование параметров линейного объекта, планируемого к размещению

Проектом планировки предусматривается размещение газопровода среднего и низкого давления в подземном исполнении, установка ШРП с целью перевода на природный газ жилых домов в г. Кирово-Чепецк по:

- ул. Колхозная 48, 50, 51, 52, 52а, 53, 54, 55, 56, 58, 59, 60, 62, 64, 66, 68;;
- ул. Чепецкая 2, 3, 4, 6;
- пер. Садовый 3, 5, 7, 9, 12, 13, 14, 15, 17, 19.

Ориентировочная протяженность газопровода – 1189 метров.

4. Обоснование размещения линейного объекта на планируемой территории

Проектом планировки предусматривается размещение газопровода среднего давления от точки подключения в существующий подземный стальной газопровод среднего давления диаметром 159 мм в районе жилого дома №70 по ул. Ленина до ШРП, далее от ШРП - газопровода низкого давления до жилых домов по ул. Колхозной, Чепецкой, переулку Садовому.

Трасса газопровода проходит по территории кадастровых кварталов: 43:42:000056, 43:42:000031, 43:42:000028.

На территории размещения газопровода находятся надземные коммуникации.

Подлежащие переустройству коммуникации отсутствуют.

Направление использования газа: отопление, горячее водоснабжение, пищепритовление.

5. Обоснование размещения линейного объекта с учетом особых условий использования территорий и мероприятий по сохранению объектов культурного наследия

Прокладка теплотрассы не затрагивает объекты культурного наследия, мероприятий по их сохранению не требуется.

6. Защита территории от чрезвычайных ситуаций природного и техногенного характера, проведение мероприятий по гражданской обороне и пожарной безопасности

В соответствии с «Правилами охраны газораспределительных сетей», утвержденными Постановлением Правительства РФ от 20.11.2000 г. № 878, для проектируемых газопроводов устанавливается охранная зона – территория, ограниченная условными линиями, проходящими на расстоянии 2-3 метра с каждой стороны газопровода. Для ШРП - территория, ограниченная замкнутой линией, проведенной на расстоянии 10 м от границ этого объекта.

В охранной зоне газопровода запрещается возводить сооружения, подсобные постройки, гаражи и т.д.

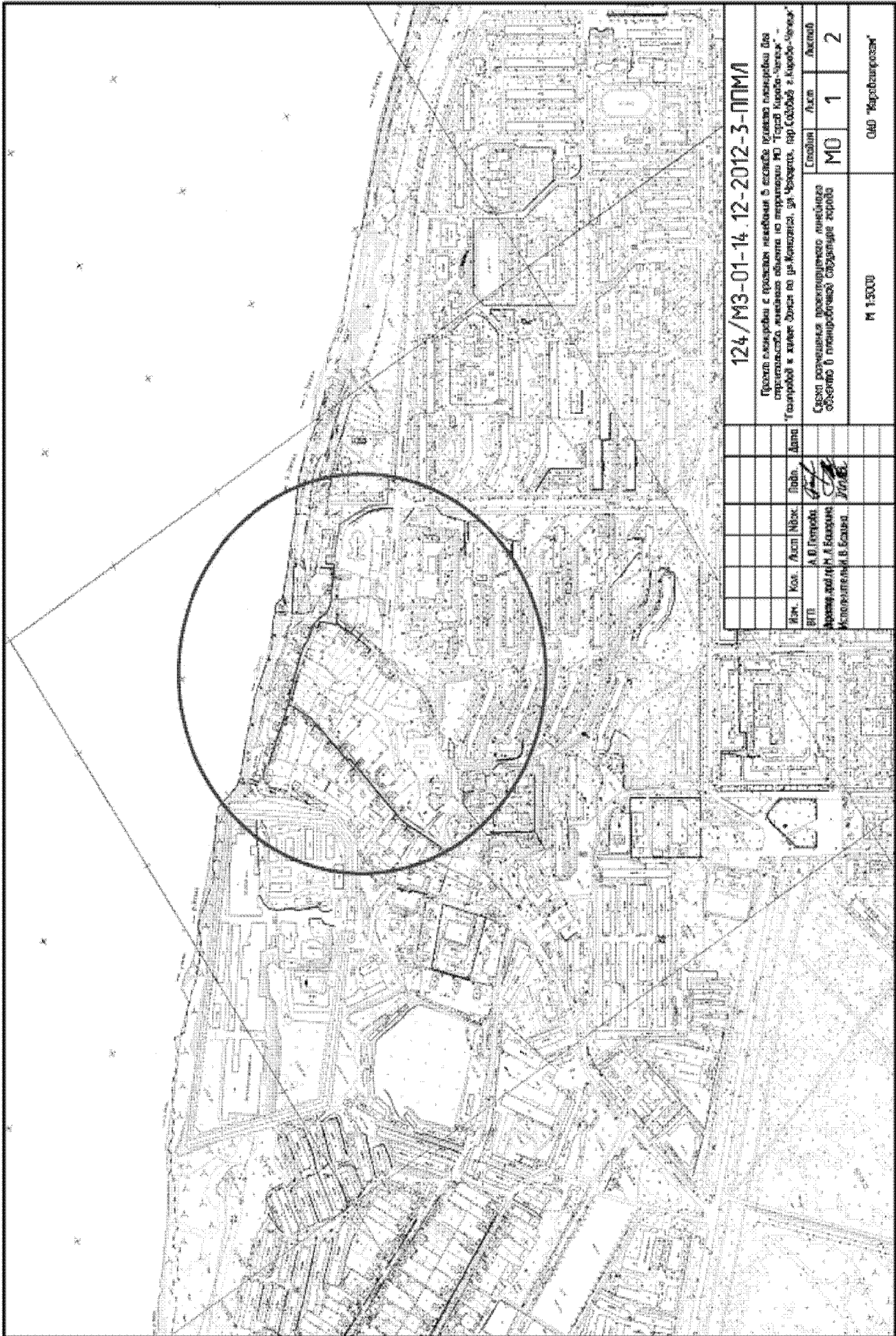
На земельных участках, входящих в охранную зону, запрещается строить постройки различного назначения, перемещать, повреждать, засыпать и уничтожать опознавательные знаки и другие устройства газораспределительных сетей, устраивать свалки, склады, разливать растворы кислот, солей и других химически активных веществ, ограждать и перегораживать охранные зоны, препятствовать доступу персонала к газопроводу, разводить огонь и размещать источники огня, рыть погребов, копать и обрабатывать почву с/х орудиями на глубину 0,3 метра, самовольно подключаться к газовым сетям.

В целях предупреждения чрезвычайных ситуаций до начала освоения строительной площадки необходимо выполнить комплекс подготовительных работ:

- отчуждение строительной полосы под трассы инженерных коммуникаций;
- организацию временного складского хозяйства;
- расчетку и подготовку территории;
- устройство временных дорог и организация водоотвода;
- обеспечение площадки водой, теплом, электроэнергией на период строительства;
- обеспечение площадки строительства источниками противопожарного водоснабжения;
- согласование схем временных дорог, объездов и обходов, их устройство.

7. Мероприятия по охране окружающей среды

Раздел «Перечень мероприятий по охране окружающей среды» разрабатывается согласно постановлению Правительства РФ от 16.02.2008 № 87 «О составе разделов проектной документации и требованиях к их содержанию» в составе проектной документации на строительство.



124/МЗ-01-14.12-2012-3-ППМ

Проект планировки с проектом застройки в границах планируемой для строительства земельной области на территории МО "Город Курск - город" - "Городской и жилой зоны на ул. Кавказской, ул. Фрунзенской, ул. Кирова - Ленинградского" в границах планируемой территории

Сфера размещения проектной документации
объектов в планируемой структуре города

Содержит	Лист	Листов
МО	1	2

М 1:5000

ОАО "Курскстрой"

Изм.	Кол.	Лист	Итого	Дата
1	1	1	1	12.12.2012

Исполнитель: А.В. Петров
 Проверил: М.А. Володина
 Инженер-проектировщик: В.С. Козлов

Изд.	№	Изд.	Итого	Дата
1	1	1	1	12.12.2012

ОАО «КИРОВГИПРОЗЕН»

ИНСТИТУТ ТЕРРИТОРИАЛЬНОГО ПЛАНИРОВАНИЯ
«КИРОВСКОЕ АРХИТЕКТУРНО-ЗЕМЛЕУСТРОИТЕЛЬНОЕ
ПРОЕКТИРОВАТЕЛЬНО-ИЗЫСКАТЕЛЬСКОЕ ПРЕДПРИЯТИЕ»



**Проект планировки с проектом межевания
в составе проекта планировки для строительства
линейного объекта на территории
муниципального образования «Город Кирово-Чепецк»**

**«Газопровод к жилым домам по ул.
Кооперативная, переулку Котельный, ул.
Загородной, ул. Пролетарской, ул. Песчаная, ул.
Степана Халтурина, ул. Первомайской г.
Кирово-Чепецк»**

Заказчик: ОАО «Кировоблгаз»

Договор: № 124/МЗ-01 от 14.12.2012

Шифр: 124/МЗ-01-14.12-2012-1-ППМЛ

Генеральный директор **О.Г. Соколов**

Директор по градостроительному проектированию **М.Л. Башорина**

**Проект планировки с проектом межевания
в составе проекта планировки для строительства
линейного объекта на территории
муниципального образования «Город Кирово-Чепецк»**

**«Газопровод к жилым домам по ул.
Кооперативная, переулку Котельный, ул.
Загородной, ул. Пролетарской, ул. Песчаная, ул.
Степана Халтурина, ул. Первомайской г.
Кирово-Чепецк»**

ТОМ 1

**Основная (утверждаемая) часть
Положения о размещении линейного объекта**

СОСТАВ ПРОЕКТА ПЛАНИРОВКИ И МЕЖЕВАНИЯ

№ п/п	Наименование	
1.	Основная часть (утверждаемые материалы)	
	Положения о размещении линейного объекта	Том 1
	Графическая часть	Альбом 1
2.	Материалы по обоснованию	
	Обоснование положений по размещению линейного объекта	Том 2
	Графическая часть	Альбом 2

ВЕДОМОСТЬ ОСНОВНЫХ И ССЫЛОЧНЫХ ДОКУМЕНТОВ

№ п/п	Наименование	Прим
1.	Градостроительный кодекс Российской Федерации от 29.12.2004 г.	
2.	Земельный Кодекс Российской Федерации от 25.10.2001г № 136-ФЗ	
3.	СНиП 11-04-2003 Об утверждении инструкции о порядке разработки, согласования экспертизы и утверждения градостроительной документации	
4.	СП 42.13330.2011 «Градостроительство. Планировка и застройка городских и сельских поселений» (актуализированная редакция СНиП 2.07.01-89*)	
5.	ПБ 12-529-03 «Правила безопасности систем газораспределения и газопотребления».	
6.	Постановление Правительства РФ № 878 от 20.11.2000г Правила охраны газораспределительных сетей	

Технические решения, принятые в чертежах, соответствуют требованиям экологических, санитарно-гигиенических, противопожарных норм, действующих на территории Российской Федерации, и обеспечивают безопасную для жизни и здоровья людей эксплуатацию объекта при соблюдении предусмотренных рабочими чертежами мероприятий.

Директор по градостроительному проектированию

М.Л. Башорина

	Положения о размещении линейного объекта	Том 1
	Состав материалов проекта планировки и межевания	3
	Основная часть. Содержание	4
1.	Введение	5
2.	Сведения о линейном объекте и его краткая характеристика	6
3.	Сведения о размещении линейного объекта на осваиваемой территории	6
4.	Основные технико-экономические показатели проекта планировки	7
	<i>Приложения:</i>	
Прил.1	Перечень земельных участков, вовлекаемых в границы охранной зоны газопровода	8
Прил.2	Каталог координат границ проектируемой территории	10
	Графическая часть	Альбом 1
1.	Схема расположения элемента планировочной структуры территории. М 1:5000	Лист 1
2.	Проект планировки М 1:500	Лист 2-3
3.	Проект межевания М 1: 500	Лист 4-7
	Градостроительный план (в составе проекта межевания) разработан в соответствии с приказом Министерства регионального развития Российской Федерации от 10.05.2011 № 207.	

1. Введение

Подготовка документации по планировке территории осуществлена в соответствии со ст. 45 Градостроительного кодекса Российской Федерации от 29.12.2004 г. № 190-ФЗ.

Проект планировки с проектом межевания в составе проекта планировки для строительства линейного объекта: «Газопровод к жилым домам по ул. Кооперативная, переулку Котельный, ул. Загородной, ул. Пролетарской, ул. Песчаная, ул. Степана Халтурина, ул. Первомайской г. Кирово-Чепецк» выполнен на основании:

- ст. 41-44 Градостроительного кодекса Российской Федерации от 29.12.2004 г. № 190-ФЗ;

- Постановление администрации города Кирово-Чепецка от 02.11.2012г. № 2924 «О подготовке документации по планировке территории для строительства линейного объекта на территории муниципального образования «Город Кирово-Чепецк» (приложение 1).

Проект планировки с проектом межевания в составе проекта планировки для строительства линейного объекта: «Газопровод к жилым домам по ул. Кооперативная, переулку Котельный, ул. Загородной, ул. Пролетарской, ул. Песчаная, ул. Степана Халтурина, ул. Первомайской г. Кирово-Чепецк» разработан для осуществления градостроительной деятельности на территории города Кирово-Чепецка. Состав и содержание данного проекта соответствуют ст.42 Градостроительного кодекса Российской Федерации. Работа по проектированию планировки участка выполнена в соответствии с действующими архитектурно-строительными, санитарно-гигиеническими и противопожарными нормами и правилами, законами и правовыми актами Кировской области.

Проектная документация по планировке территории состоит из основной части, которая подлежит утверждению, и материалов по ее обоснованию.

Основная часть проекта планировки территории включает в себя:

1. Графическую часть, содержащую:

- схему размещения проектируемой территории в структуре поселения;

- план современного использования территории (опорный план);

2. Текстовую часть, содержащую:

- обоснование положений, касающихся определения параметров застройки территории и характеристик инженерно-технического обеспечения.

Материалы по обоснованию проекта планировки территории включают в себя материалы:

1. Графическую часть, содержащую:

- схему размещения проектируемой территории в структуре поселения;

- схему организации транспорта и улично-дорожной сети, размещения инженерных сетей и коммуникаций;

2. Текстовую часть, содержащую:

- положения о характеристиках развития системы газоснабжения проектируемой территории, в том числе параметрах застройки территории и характеристиках инженерно-технического обеспечения, необходимых для развития территории.

2. Сведения о линейном объекте и его краткая характеристика

Проектом планировки предусматривается размещение газопровода среднего и низкого давления в подземном исполнении, установка ШРП с целью перевода на природный газ жилых домов в г. Кирово-Чепецк.

Протяженность газопровода – 3019,64 метра, в том числе – среднего давления – 365,27м и низкого давления – 2654,37м.

3. Сведения о размещении линейного объекта на осваиваемой территории

Проектом планировки предусматривается размещение газопровода среднего давления от точки подключения в существующий подземный стальной газопровод среднего давления диаметром 159 мм в районе жилого дома №38 по ул. Сосновой (МКР-5) до ШРП, далее от ШРП - закольцовочного газопровода низкого давления до существующего подземного стального газопровода низкого давления диаметром 159 мм в районе дома №20 по ул. России и газопроводов низкого давления до жилых домов.

Трасса газопровода проходит по территории кадастровых кварталов: 43:42:000050, 43:42:000051, 43:42:000052, 43:42:000053.

На территории размещения газопровода находятся надземные коммуникации.

Подлежащие переустройству коммуникации отсутствуют.

Направление использования газа: отопление, горячее водоснабжение, пищеприготовление.

4. Основные технико-экономические показатели проекта планировки

№ п/п	Наименование	Кол-во	Примечания
1	2	3	5
1.	Площадь проектируемой территории, га	1,712	
2.	Протяженность газопровода км Среднего давления Низкого давления	3, 2 0,55 2,65	
3.	Площадь участка газопровода м2	17 118,65	

Приложение 1

Перечень земельных участков, вовлекаемых в границы охранной зоны газопровода

Наименование землепользователя, категория земель	Номер земельного участка	Протяженность объекта, м	Площадь земельного участка под строительство, м2
Земли администрации г.Кирово-Чепецка, земли населенных пунктов	43:42:000052	2037,93	11662,7278
	43:42:000051	136,04	768,04
	43:42:000052:150	2,66	15,95
	43:42:000052:240	86,76	520,59
	43:42:000052:257	76,58	459,46
	43:42:000052:129	52,73	296,82
	43:42:000052:71	4,9	29,43
	43:42:000052:252	21,92	103,01
	43:42:000052:254	24,65	153,74
	43:42:000052:255	3,68	22,11
	43:42:000052:290	0	41,83
	43:42:000052:70	4,32	25,92
	43:42:000052:292	6,76	76,57
	43:42:000052:218	5,52	33,11
	43:42:000052:76	5,04	30,22
	43:42:000052:50	58,2	240,93
	43:42:000052:51	4,59	36,33
	43:42:000052:236	3,81	22,98
	43:42:000052:77	60,77	196,81
	43:42:000052:94	7,04	73,24
	43:42:000052:213	4,61	36,51
	43:42:000052:219	12,47	50,64
	43:42:000052:95	6,51	66,63
	43:42:000052:368	27,41	131,34
	43:42:000052:208	24,51	127,42
	43:42:000052:53	0,23	1,61
	43:42:000052:278	0	0,29
	43:42:000052:347	5,57	33,42
	43:42:000052:348	4,69	28,11
	43:42:000052:49	94,16	415,37
	43:42:000052:65	22,81	156,18
	43:42:000052:80	10	83,91
	43:42:000052:96	11,45	69,51
	43:42:000052:105	6,03	44,21
	43:42:000052:57	19,83	124,09
	43:42:000052:287	0,26	1,59
	43:42:000052:81	1,48	8,88
	43:42:000052:298	2,09	12,53
	43:42:000052:88	1,4	8,39
	43:42:000052:315	2,14	9,74
	43:42:000052:313	0	27,63
	43:42:000052:67	26,14	131,38
	43:42:000052:85	18,13	93
43:42:000052:90	3,4	26,7	
43:42:000052:211	4,17	25,01	
43:42:000052:64	19,69	134,16	
43:42:000052:61	29,55	145,21	
43:42:000052:286	21,7	130,06	
43:42:000052:251	13,83	82,06	
43:42:000052:250	4,56	35,99	
43:42:000052:29	10,56	63,39	
43:42:000052:34	0,25	1,52	
43:42:000052:35	0,48	2,63	
43:42:000052:285	0,61	3,13	
43:42:000052:266	0	0,53	
43:42:000052:267	1,47	8,82	
43:42:000052:40	4,59	24,88	
43:42:000052:41	6,08	30,63	
43:42:000052:378	6,09	15,31	
43:42:000052:383	7,79	22,06	
		3019,64	17118,6478

Приложение 2

Каталог координат границ проектируемой территории

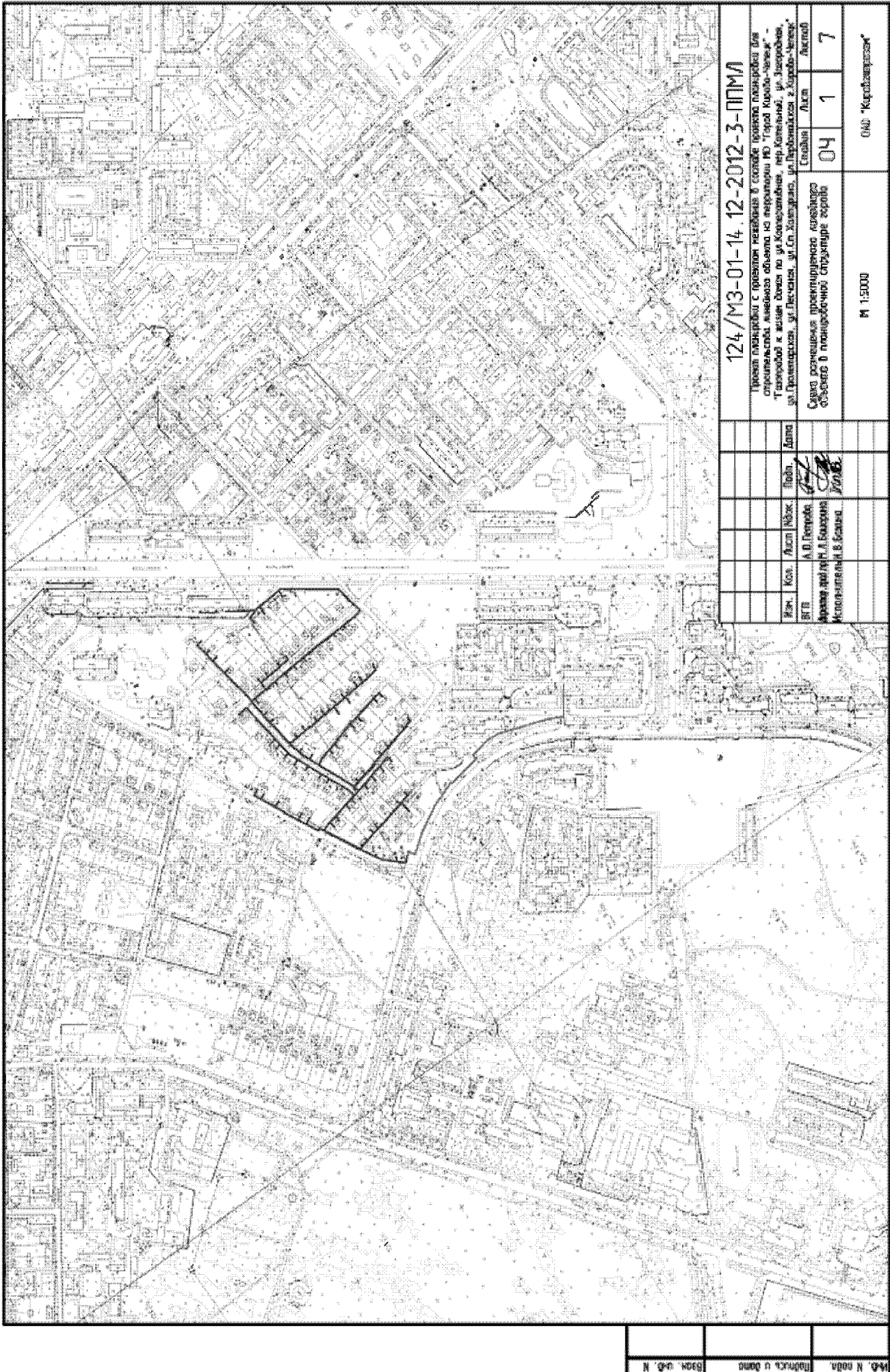
№ точки	Координата X	Координата Y
1	2220444,19	577460,88
2	2220440,69	577486,95
3	2220418,96	577566,58
4	2220409,1	577586,52
5	2220384,78	577611,52
6	2220377,91	577607,42
7	2220345,53	577641,81
8	2220347,38	577644,37
9	2220311,43	577671,28
10	2220271,21	577692,22
11	2220242,82	577702,02
12	2220248,25	577721,12
13	2220227,47	577727,02
14	2220230,98	577754,77
15	2220244,25	577785,54
16	2220244,69	577785,35
17	2220272,37	577758,53
18	2220308,01	577723,84
19	2220308,64	577723,22
20	2220298,31	577712,72
21	2220302,59	577708,51
22	2220312,92	577719,02
23	2220323,69	577708,43
24	2220330,93	577715,79
25	2220326,66	577720
26	2220323,62	577716,91
27	2220314,35	577726,02
28	2220317,39	577729,11
29	2220313,11	577733,32
30	2220310,06	577730,22
31	2220278,7	577760,74
32	2220281,37	577763,5
33	2220279,99	577764,86
34	2220280,93	577765,83
35	2220278,01	577768,66
36	2220274,39	577764,92
37	2220270,96	577768,25
38	2220274,68	577772,09
39	2220270,37	577776,27
40	2220266,65	577772,43
41	2220248,08	577790,43
42	2220246,63	577791,05
43	2220247,99	577794,19
44	2220272,31	577844,87
45	2220274,45	577843,81
46	2220279,02	577839,35
47	2220275,13	577835,3
48	2220279,45	577831,14
49	2220283,32	577835,17
50	2220288,38	577830,23
51	2220287,57	577829,33
52	2220284,64	577827,65
53	2220286,13	577825,05
54	2220288,51	577822,95
55	2220291,38	577824,59
56	2220292,68	577826,04
57	2220305,67	577813,38
58	2220302,22	577809,79
59	2220306,55	577805,64
60	2220309,96	577809,19
61	2220313,9	577805,35
62	2220310,65	577801,97
63	2220314,98	577797,81
64	2220318,2	577801,16
65	2220328,43	577791,19
66	2220335,3	577784,49
67	2220331,44	577780,46
68	2220336,77	577776,31
69	2220339,6	577780,3
70	2220348,14	577772,18
71	2220344,03	577767,72
72	2220348,44	577763,65
73	2220352,55	577768,11
74	2220362,49	577758,94
75	2220358,59	577754,71
76	2220363	577750,65
77	2220366,9	577754,87
78	2220376,77	577745,77
79	2220372,5	577741,17
80	2220376,9	577737,09
81	2220385,26	577746,1
82	2220354,41	577774,55
83	2220348,43	577780,07
84	2220334,73	577793,43
85	2220336,77	577795,59

86	2220435,43	577704,69
87	2220441,35	577711,13
88	2220436,93	577715,19
89	2220435,07	577713,17
90	2220428,03	577719,66
91	2220429,9	577721,69
92	2220425,49	577725,76
93	2220423,62	577723,73
94	2220400,43	577745,09
95	2220402,22	577747,03
96	2220397,81	577751,09
97	2220396,02	577749,15
98	2220388,92	577755,69
99	2220390,61	577757,53
100	2220386,2	577761,59
101	2220384,51	577759,76
102	2220360,05	577782,3
103	2220362,16	577784,59
104	2220357,74	577788,66
105	2220355,63	577786,36
106	2220348,32	577793,11
107	2220350,38	577795,34
108	2220345,96	577799,41
109	2220343,9	577797,17
110	2220340,56	577800,26
111	2220370,27	577853,68
112	2220377,83	577849,24
113	2220387,7	577840,45
114	2220384,66	577837,04
115	2220389,14	577833,05
116	2220392,18	577836,47
117	2220396,51	577832,62
118	2220393,77	577829,51
119	2220398,28	577825,55
120	2220400,99	577828,63
121	2220416,75	577814,6
122	2220425,76	577806,07
123	2220421,94	577801,61
124	2220426,5	577797,71
125	2220430,12	577801,94
126	2220437,23	577795,21
127	2220433,66	577791,39
128	2220438,04	577787,29
129	2220441,59	577791,08
130	2220462,23	577771,53
131	2220464,35	577768,34
132	2220461,41	577765,38
133	2220465,67	577761,16
134	2220468,33	577763,84
135	2220472,33	577759,87
136	2220469,76	577757,28
137	2220474,02	577753,05
138	2220480,82	577759,9
139	2220470,07	577770,56
140	2220466,86	577775,42
141	2220420,81	577819,02
142	2220381,38	577854,11
143	2220373,26	577858,88
144	2220378,82	577868,53
145	2220383,7	577865,63
146	2220386,77	577870,79
147	2220381,82	577873,73
148	2220387	577882,73
149	2220388,83	577884,98
150	2220391,82	577883
151	2220395,13	577888
152	2220392,63	577889,66
153	2220400,77	577899,68
154	2220422,04	577872,36
155	2220424,96	577866,6
156	2220430,27	577860,77
157	2220451,73	577833,58
158	2220444,4	577827,76
159	2220448,13	577823,06
160	2220455,45	577828,87
161	2220466,79	577814,49
162	2220459,95	577809,17
163	2220463,64	577804,43
164	2220470,51	577809,78
165	2220496,62	577776,71
166	2220511,17	577760,46
167	2220519,3	577766,82
168	2220515,6	577771,55
169	2220511,89	577768,65
170	2220501,21	577780,57
171	2220497,2	577785,65
172	2220501,61	577789,1
173	2220497,92	577793,82
174	2220493,49	577790,36
175	2220490,1	577794,65

176	2220494,56	577798,14
177	2220490,86	577802,87
178	2220486,38	577799,36
179	2220473,5	577815,67
180	2220476,73	577818,25
181	2220472,99	577822,94
182	2220469,79	577820,38
183	2220463,37	577828,51
184	2220466,96	577831,35
185	2220463,24	577836,06
186	2220459,65	577833,22
187	2220448,33	577847,56
188	2220451,64	577850,12
189	2220447,97	577854,87
190	2220444,62	577852,27
191	2220438,77	577859,67
192	2220442,05	577862,21
193	2220438,38	577866,95
194	2220435,06	577864,38
195	2220434,85	577864,65
196	2220429,94	577870,04
197	2220427,13	577875,58
198	2220424,38	577879,12
199	2220427,25	577881,34
200	2220423,57	577886,08
201	2220420,7	577883,86
202	2220414,56	577891,74
203	2220417,23	577893,8
204	2220413,56	577898,55
205	2220410,88	577896,47
206	2220405,97	577902,77
207	2220405,85	577904,59
208	2220405,38	577905,12
209	2220432,55	577932,88
210	2220435,28	577930,14
211	2220439,53	577934,37
212	2220436,75	577937,17
213	2220441,25	577941,77
214	2220442,78	577943,14
215	2220445,46	577940,14
216	2220449,94	577944,13
217	2220447,24	577947,16
218	2220460,91	577959,45
219	2220465,17	577954,5
220	2220467,82	577956,79
221	2220489,48	577929,25
222	2220486,86	577927,12
223	2220490,66	577922,48
224	2220493,18	577924,54
225	2220502,15	577913,14
226	2220498,86	577910,33
227	2220502,76	577905,77
228	2220505,86	577908,42
229	2220513,69	577898,47
230	2220510,29	577895,61
231	2220514,15	577891,02
232	2220517,4	577893,75
233	2220525,61	577883,31
234	2220522,86	577881,05
235	2220526,66	577876,41
236	2220529,32	577878,59
237	2220561,47	577835,1
238	2220559,32	577833,5
239	2220562,91	577828,69
240	2220565,02	577830,27
241	2220574,1	577817,93
242	2220572,77	577816,96
243	2220576,29	577812,11
244	2220577,65	577813,1
245	2220589,02	577797,64
246	2220600,78	577786,85
247	2220634,8	577824,41
248	2220635,49	577920,45
249	2220603,26	577962,18
250	2220602,4	577986,82
251	2220596,4	577986,61
252	2220597,12	577965,84
253	2220589,66	577972,5
254	2220580,67	577963,94
255	2220585,35	577960,11
256	2220589,79	577964,34
257	2220596,12	577958,7
258	2220598,3	577958,78
259	2220601,85	577954,18
260	2220594,57	577948,24
261	2220598,36	577943,59
262	2220605,52	577949,43
263	2220625,68	577923,32
264	2220618,81	577918,11
265	2220622,44	577913,33

266	2220629.35	577918,57
267	2220629.47	577918,42
268	2220628.81	577826.74
269	2220600,38	577795,36
270	2220593,51	577801,67
271	2220580,72	577819,05
272	2220536,56	577879,1
273	2220520,2	577899,9
274	2220486,35	577942,94
275	2220491,35	577946,95
276	2220526.52	577902,89
277	2220534,08	577909
278	2220530,31	577913,67
279	2220527,44	577911,35
280	2220520,78	577919,7
281	2220523,88	577922,12
282	2220520,18	577926,85
283	2220517,04	577924,39
284	2220505,57	577938,79
285	2220508,79	577941,31
286	2220505,09	577946,04
287	2220501,82	577943,48
288	2220495,63	577958,05
289	2220482,34	577947,66
290	2220468,2	577966,01
291	2220475,92	577972,94
292	2220506,07	578005,58
293	2220509,14	578002,73
294	2220513,23	578007,13
295	2220510,16	578009,98
296	2220524,62	578025,43
297	2220529,2	578021,19
298	2220533,28	578025,59
299	2220528,73	578029,81
300	2220535,1	578036,57
301	2220538,04	578033,85
302	2220542,12	578038,24
303	2220539,21	578040,94
304	2220548,02	578050,29
305	2220552,67	578045,97
306	2220556,75	578050,37
307	2220547,73	578058,74
308	2220503,71	578011,87
309	2220471,7	577977,22
310	2220437,1	577946,1
311	2220430,38	577939,24
312	2220399,75	577907,94
313	2220382,05	577886,14
314	2220365,31	577857,1
315	2220334,79	577802,24
316	2220330,43	577797,62
317	2220327,68	577800,3
318	2220334,26	577807,05
319	2220349,04	577835,9
320	2220352,77	577841,73
321	2220362,02	577859,1
322	2220386,24	577901,87
323	2220409,8	577926,51
324	2220458,41	577974,63
325	2220445,79	577990,98
326	2220441,53	577987,58
327	2220447,22	577980,59
328	2220451	577975,74
329	2220407,74	577932,91
330	2220403,09	577937,85
331	2220399,41	577934,39
332	2220404,21	577929,28
333	2220399,13	577924,25
334	2220394,06	577929,27
335	2220390,23	577925,31
336	2220395,49	577920,22
337	2220386,95	577911,3
338	2220386,19	577912,02
339	2220380,68	577915,46
340	2220377,5	577910,38
341	2220382,51	577907,25
342	2220382,81	577906,97
343	2220381,38	577905,48
344	2220376,23	577896,38
345	2220371,09	577899,35
346	2220368,09	577894,15
347	2220373,28	577891,16
348	2220366,73	577879,61
349	2220362,66	577881,96
350	2220359,66	577876,76
351	2220363,78	577874,39
352	2220356,76	577861,98
353	2220354,3	577857,37
354	2220351,19	577859,16
355	2220348,19	577853,97

356	2220352,17	577851,67
357	2220348,38	577844,13
358	2220344,44	577846,39
359	2220341,7	577841,64
360	2220344,54	577840
361	2220343,83	577838,89
362	2220335,69	577823
363	2220333,68	577824,16
364	2220330,69	577818,96
365	2220332,95	577817,66
366	2220329,34	577810,59
367	2220323,39	577804,49
368	2220311,99	577815,6
369	2220277,96	577848,77
370	2220274,91	577850,27
371	2220278,23	577857,15
372	2220274,76	577858,89
373	2220281,96	577873,8
374	2220288,52	577870,64
375	2220291,13	577876,04
376	2220284,57	577879,21
377	2220288,13	577886,58
378	2220294,77	577883,37
379	2220297,01	577888,19
380	2220290,37	577891,39
381	2220299,42	577909,96
382	2220300,57	577909,5
383	2220307,81	577923,67
384	2220313,1	577920,96
385	2220315,83	577926,3
386	2220310,54	577929,01
387	2220319,5	577946,54
388	2220325,19	577943,66
389	2220327,9	577949,02
390	2220322,23	577951,89
391	2220325,28	577957,86
392	2220331,37	577954,75
393	2220334,1	577960,09
394	2220322,67	577965,93
395	2220297,72	577917,12
396	2220296,46	577917,63
397	2220284,03	577891,89
398	2220266,79	577856,17
399	2220270,26	577854,43
400	2220242,52	577796,67
401	2220239,93	577790,67
402	2220225,13	577756,37
403	2220219,85	577714,5
404	2220222,5	577713,8
405	2220220,38	577706,33
406	2220233,2	577702,69
407	2220232,18	577699,34
408	2220268,83	577686,7
409	2220308,22	577666,18
410	2220339,06	577643,1
411	2220337,77	577641,3
412	2220376,85	577599,8
413	2220383,79	577603,94
414	2220404,14	577583,01
415	2220413,32	577564,44
416	2220434,8	577485,75
417	2220438,24	577460,08
418	2220499,37	577953,37



124/МЗ-01-14. 12-2012-3-ППМ

Проект планировки с проектом реализации в составе проекта планировки для строительства жилого объекта на территории ИО "Город Кирово-Чепецк" - "Территория к западу от ул. Коммунальная, пер. Котельный, ул. Засоробинский, ул. Дачная, ул. Песчаная, ул. Ст. Улановская, ул. Первомайская и Кирово-Чепецк", ул. Первомайская, ул. Песчаная, ул. Ст. Улановская, ул. Первомайская и Кирово-Чепецк"

Этажи	Лист	Листов
04	1	7

ООО "Кировоградстрой"

И.м.	Кол.	Лист	№ экз.	Подп.	Дата
И.И.И.				И.И.И.	
Архитектор: И.И.И.					
Инженер: И.И.И.					
Исполнитель: И.И.И.					

М 1:5000

Смета освоенных проектных работ

И.И.И.	И.И.И.	И.И.И.
И.И.И.	И.И.И.	И.И.И.
И.И.И.	И.И.И.	И.И.И.



ФЕДЕРАЛЬНОЕ АГЕНТСТВО ТЕРРИТОРИАЛЬНО-ПЛАНИРОВОЧНОГО И ИНЖЕНЕРНО-КАДАСТРОВОГО УПРАВЛЕНИЯ			
Федеральный кадастровый реестр недвижимости			
Содержание	Листы	Кол-во листов	Итого
1	2	3	4
1	1	1	1
2	1	1	2
3	1	1	3
4	1	1	4
5	1	1	5
6	1	1	6
7	1	1	7
8	1	1	8
9	1	1	9
10	1	1	10
11	1	1	11
12	1	1	12
13	1	1	13
14	1	1	14
15	1	1	15
16	1	1	16
17	1	1	17
18	1	1	18
19	1	1	19
20	1	1	20
21	1	1	21
22	1	1	22
23	1	1	23
24	1	1	24
25	1	1	25
26	1	1	26
27	1	1	27
28	1	1	28
29	1	1	29
30	1	1	30
31	1	1	31
32	1	1	32
33	1	1	33
34	1	1	34
35	1	1	35
36	1	1	36
37	1	1	37
38	1	1	38
39	1	1	39
40	1	1	40
41	1	1	41
42	1	1	42
43	1	1	43
44	1	1	44
45	1	1	45
46	1	1	46
47	1	1	47
48	1	1	48
49	1	1	49
50	1	1	50
51	1	1	51
52	1	1	52
53	1	1	53
54	1	1	54
55	1	1	55
56	1	1	56
57	1	1	57
58	1	1	58
59	1	1	59
60	1	1	60
61	1	1	61
62	1	1	62
63	1	1	63
64	1	1	64
65	1	1	65
66	1	1	66
67	1	1	67
68	1	1	68
69	1	1	69
70	1	1	70
71	1	1	71
72	1	1	72
73	1	1	73
74	1	1	74
75	1	1	75
76	1	1	76
77	1	1	77
78	1	1	78
79	1	1	79
80	1	1	80
81	1	1	81
82	1	1	82
83	1	1	83
84	1	1	84
85	1	1	85
86	1	1	86
87	1	1	87
88	1	1	88
89	1	1	89
90	1	1	90
91	1	1	91
92	1	1	92
93	1	1	93
94	1	1	94
95	1	1	95
96	1	1	96
97	1	1	97
98	1	1	98
99	1	1	99
100	1	1	100

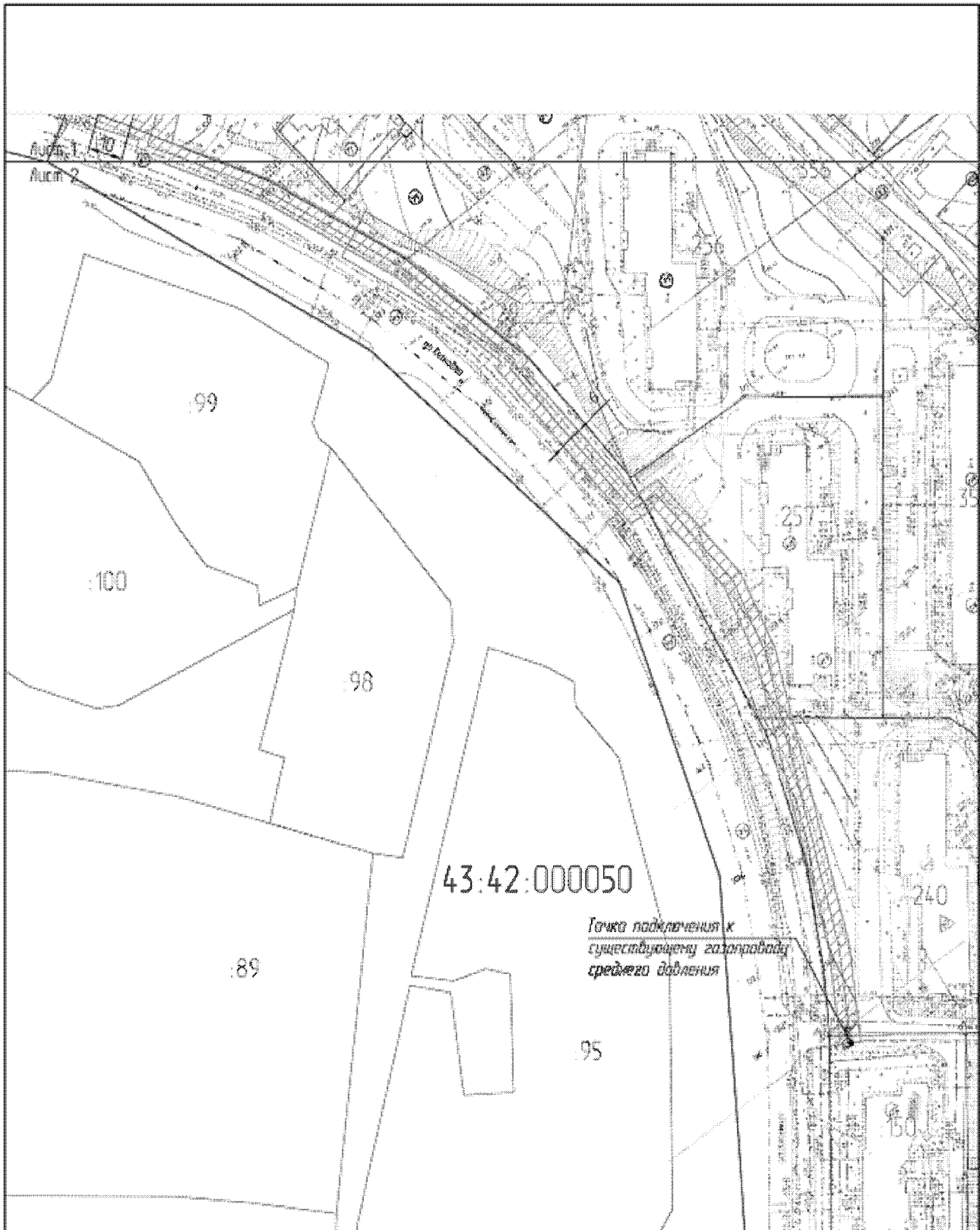
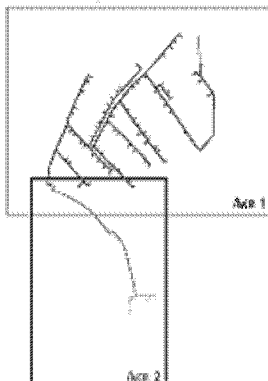


Схема размещения газопровода



Условные обозначения:

- газопровод низкого давления (размерный)
- газопровод низкого давления (размерный)
- газопровод среднего давления (размерный)
- газопровод среднего давления (размерный)
- граница территории газопровода
- граница территории газопровода
- граница территории газопровода
- граница территории газопровода
- граница территории газопровода
- граница территории газопровода

43:42:000050
100

124/МЗ-01-И-12-2012-3-ПРМН	
Информационный бюллетень о результатах проведения публичных слушаний по проекту планировки территории и проекту межевания территории с целью размещения объектов капитального строительства на территории ИЖС "Солнечный"	
№ п/п	№ документа
1	1
2	2
3	3
4	4
5	5
6	6
7	7
8	8
9	9
10	10
11	11
12	12
13	13
14	14
15	15
16	16
17	17
18	18
19	19
20	20
21	21
22	22
23	23
24	24
25	25
26	26
27	27
28	28
29	29
30	30
31	31
32	32
33	33
34	34
35	35
36	36
37	37
38	38
39	39
40	40
41	41
42	42
43	43
44	44
45	45
46	46
47	47
48	48
49	49
50	50
51	51
52	52
53	53
54	54
55	55
56	56
57	57
58	58
59	59
60	60
61	61
62	62
63	63
64	64
65	65
66	66
67	67
68	68
69	69
70	70
71	71
72	72
73	73
74	74
75	75
76	76
77	77
78	78
79	79
80	80
81	81
82	82
83	83
84	84
85	85
86	86
87	87
88	88
89	89
90	90
91	91
92	92
93	93
94	94
95	95
96	96
97	97
98	98
99	99
100	100

Градостроительный план земельного участка

№	R	U	4	3					
---	---	---	---	---	--	--	--	--	--

Градостроительный план земельного участка подготовлен на основании
Постановление администрации города Кирово-Чепецка № 2924 от 02.11.2012

«О подготовке документации по планировке территории для строительства линейного

объекта на территории муниципального образования «Город Кирово-Чепецк»

(реквизиты решения уполномоченного федерального органа исполнительной власти, или органа исполнительной власти субъекта Российской Федерации, или органа местного самоуправления о подготовке документации по планировке территории, либо реквизиты обращения и ф.и.о. заявителя – физического лица, либо реквизиты обращения и наименование заявителя – юридического лица о выдаче градостроительного плана земельного участка)

Местонахождение земельного участка

Кировская область

(субъект Российской Федерации)

Муниципальное образование «Город Кирово-Чепецк»

(муниципальный район или городской округ)

(поселение)

Кадастровый номер земельного участка

Описание местоположения границ земельного участка «Газопровод к жилым домам по ул. Кооперативная, переулку Котельный, ул. Загородной, ул. Пролетарской, ул. Песчаная, ул. Степана Халтурина, ул. Первомайской г. Кирово-Чепецк»

Площадь земельного участка 1,712 га

Описание местоположения проектируемого объекта на земельном участке (объекта капитального строительства) трасса проектируемого газопровода проходит по улицам Кооперативная, Загородной, Пролетарской, Песчаной, Степана Халтурина, Первомайской и переулку Котельный МКР-5 г. Кирово-Чепецка

План подготовлен Созинов Олег Геннадьевич Генеральный директор ОАО «Кировспирозем»
 (ф.и.о., должность уполномоченного лица, наименование органа или организации)

М.П. 06.02.2013 / О.Г.Созинов /
 (дата) (подпись) (расшифровка подписи)

Представлен в администрацию города Кирово-Чепецка
 (наименование уполномоченного федерального органа исполнительной власти, или органа исполнительной власти субъекта Российской Федерации, или органа местного самоуправления)

(дата)

Утвержден _____
 (реквизиты акта Правительства Российской Федерации, или высшего исполнительного органа государственной власти субъекта Российской Федерации, или главы местной администрации об утверждении)

2. Информация о разрешенном использовании земельного участка, требованиях к назначению, параметрам и размещению объекта капитального строительства

Действие градостроительного регламента не распространяется на земельные участки занятые

линейными объектами

(наименование представительного органа местного самоуправления, реквизиты акта об утверждении правил землепользования и застройки, информация обо всех предусмотренных градостроительным регламентом видах разрешенного использования земельного участка (за исключением случаев предоставления земельного участка для государственных или муниципальных нужд))

2.1. Информация о разрешенном использовании земельного участка:

основные виды разрешенного использования земельного участка:

условно разрешенные виды использования земельного участка:

вспомогательные виды использования земельного участка:

2.2. Требования к назначению, параметрам и размещению объекта капитального строительства на указанном земельном участке. Назначение объекта капитального строительства

Назначение объекта капитального строительства
 № Заполнение не требуется, _____
 (согласно чертежу) (назначение объекта капитального строительства)

2.2.1. Предельные (минимальные и (или) максимальные) размеры земельных участков и объектов капитального строительства, в том числе площадь:

Кадастровый номер земельного участка согласно чертежу градостр. плана	1. Длина (метров)	2. Ширина (метров)	3. Полоса отчуждения	4. Охраняемые зоны	5. Площадь земельного участка (га)	6. Номер объекта кан. стр-ва согласно чертежу градостр. плана	7. Размер (м)		8. Площадь объекта кан. стр-ва (га)
							МАКС.	МИН.	
Заполнение не требуется	Заполнение не требуется	Заполнение не требуется	Заполнение не требуется	Заполнение не требуется	Заполнение не требуется	Заполнение не требуется	Заполнение не требуется	Заполнение не требуется	Заполнение не требуется

2.2.2. Предельное количество этажей Заполнение не требуется

или предельная высота зданий, строений, сооружений _____ м.²

2.2.3. Максимальный процент застройки в границах земельного участка Заполнение не требуется %².

2.2.4. Иные показатели: Заполнение не требуется

2.2.5. Требования к назначению, параметрам и размещению объекта капитального строительства на указанном земельном участке

Назначение объекта капитального строительства
 № _____, _____
 (согласно чертежу) (назначение объекта капитального строительства)

Предельные (минимальные и (или) максимальные) размеры земельных участков:

Номер участка согласно чертежу градостроительного плана	Длина (м)	Ширина (м)	Площадь (га)	Полоса отчуждения	Охраняемые зоны
1	3019,64	6	1,712	-	Охраняемые зоны инженерных сетей (водопровод, канализация, электрический кабель), инженерно-транспортных сооружений

3. Информация о расположенных в границах земельного участка объектах капитального строительства и объектах культурного наследия

3.1. Объекты капитального строительства

№ _____, _____
 (согласно чертежу градостроительного плана) (назначение объекта капитального строительства)

инвентаризационный или кадастровый номер _____

технический или кадастровый паспорт объекта подготовлен _____
 (дата)

(наименование организации (органа) государственного кадастрового учета объектов недвижимости или государственного технического учета и технической инвентаризации объектов капитального строительства)

3.2. Объекты, включенные в единый государственный реестр объектов культурного наследия (памятников истории и культуры) народов Российской Федерации

№ Не имеется, _____
 (согласно чертежу градостроительного плана) (назначение объекта культурного наследия)

(наименование органа государственной власти, принявшего решение о включении выявленного объекта культурного наследия в реестр, реквизиты этого решения)

регистрационный номер в реестре _____ от _____
 (дата)

4. Информация о разделении земельного участка

(наименование и реквизиты документа, определяющего возможность или невозможность разделения)

ОАО «КИРОВГИПРОЗЕМ»

ИНСТИТУТ ТЕРРИТОРИАЛЬНОГО ПЛАНИРОВАНИЯ
«КИРОВСКОЕ АРХИТЕКТУРНО-ЗЕМЛЕУСТРОИТЕЛЬНОЕ
ПРОЕКТИРОВАТЕЛЬНО-ИССЛЕДОВАТЕЛЬНОЕ ПРЕДПРИЯТИЕ»



**Проект планировки с проектом межевания
в составе проекта планировки для строительства
линейного объекта на территории
муниципального образования «Город Кирово-Чепецк»**

**«Газопровод к жилым домам по ул.
Кооперативная, переулку Котельный, ул.
Загородной, ул. Пролетарской, ул. Песчаная, ул.
Степана Халтурина, ул. Первомайской г.
Кирово-Чепецк»**

Заказчик: ОАО «Кировоблгаз»

Договор: № 124/МЗ-01 от 14.12.2012

Шифр: 124/МЗ-01-14.12-2012-1-ППМЛ

Генеральный директор

О.Г. Созинов

Директор по градостроительному
проектированию

М.Л.Башорина

**Проект планировки с проектом межевания
в составе проекта планировки для строительства
линейного объекта на территории
муниципального образования «Город Кирово-Чепецк»**

**«Газопровод к жилым домам по ул.
Кооперативная, переулку Котельный, ул.
Загородной, ул. Пролетарской, ул. Песчаная, ул.
Степана Халтурина, ул. Первомайской г.
Кирово-Чепецк»**

ТОМ 2

**Материалы по обоснованию
Обоснование положений по размещению линейного объекта
СОСТАВ ПРОЕКТА ПЛАНИРОВКИ И МЕЖЕВАНИЯ**

№ п/п	Наименование	
1.	Основная часть (утверждаемые материалы)	
	Положения о размещении линейного объекта	Том 1
	Графическая часть	Альбом 1
	Градостроительный план	
2.	Материалы по обоснованию	
	Обоснование положений по размещению линейного объекта	Том 2
	Графическая часть	Альбом 2

ВЕДОМОСТЬ ОСНОВНЫХ И ССЫЛОЧНЫХ ДОКУМЕНТОВ

№ п/п	Наименование	Прим
1.	Градостроительный кодекс Российской Федерации от 29.12.2004 г.	
2.	Земельный Кодекс Российской Федерации от 25.10.2001г № 136-ФЗ	
3.	СНиП 11-04-2003 Об утверждении инструкции о порядке разработки, согласования экспертизы и утверждения градостроительной документации	
4.	СП 42.13330.2011 «Градостроительство. Планировка и застройка городских и сельских поселений» (актуализированная редакция СНиП 2.07.01-89*)	
5.	ПБ 12-529-03 «Правила безопасности систем газораспределения и газопотребления».	
6.	Постановление Правительства РФ № 878 от 20.11.2000г Правила охраны газораспределительных сетей	

Технические решения, принятые в чертежах, соответствуют требованиям экологических, санитарно-гигиенических, противопожарных норм, действующих на территории Российской Федерации, и обеспечивают безопасную для жизни и здоровья людей эксплуатацию объекта при соблюдении предусмотренных рабочими чертежами, мероприятий.

Директор по градостроительному проектированию

М.Л.Башорина

№ п/п	Наименование	Страница
	Обоснование положений по размещению линейного объекта	Том 2
	Состав материалов проекта планировки и межевания	3
	Материалы по обоснованию. Содержание	4
1.	Введение	5
2.	Исходно-разрешительная документация	6
3.	Обоснование параметров линейного объекта, планируемого к размещению	6
4.	Обоснование размещения линейного объекта на планируемой территории	7
5.	Обоснование размещения линейного объекта с учетом особых условий использования территорий и мероприятий по сохранению объектов культурного наследия	7
6.	Защита территории от чрезвычайных ситуаций природного и техногенного характера, проведение мероприятий по гражданской обороне и пожарной безопасности	7
7.	Мероприятия по охране окружающей среды	8
	<i>Приложения:</i>	
Прил.1	Постановление администрации города Кирово-Чепецка от 02.11.2012г. № 2924 «О подготовке документации по планировке территории для строительства линейного объекта на территории муниципального образования «Город Кирово-Чепецк».	9
Прил.2	Техническое задание на подготовку документации по планировке территории	11
Прил.3	Технические условия Кировского городского ОАО «Кировоблгаз» от 06.11.2012г № ВВ-02/3980	16
Прил.4		
	Графическая часть	Альбом 2
	Схема расположения элемента планировочной структуры территории. М 1:5000	Лист 1
	Чертеж современного состояния территории. М 1: 500	Лист 2-7

1. Введение

Проект планировки с проектом межевания в составе проекта планировки для строительства линейного объекта: «Газопровод к жилым домам по ул. Кооперативная, переулку Котельный, ул. Загородной, ул. Пролетарской, ул. Песчаная, ул. Степана Халтурина, ул. Первомайской г. Кирово-Чепецк» выполнен на основании:

- ст. 41-44 Градостроительного кодекса Российской Федерации от 29.12.2004 г. № 190-ФЗ;

- Постановление администрации города Кирово-Чепецка от 02.11.2012г. № 2924 «О подготовке документации по планировке территории для строительства линейного объекта на территории муниципального образования «Город Кирово-Чепецк» (приложение 1).

Проект планировки с проектом межевания в составе проекта планировки для строительства линейного объекта: «Газопровод к жилым домам по ул. Кооперативная, переулку Котельный, ул. Загородной, ул. Пролетарской, ул. Песчаная, ул. Степана Халтурина, ул. Первомайской г. Кирово-Чепецк» разработан для осуществления градостроительной деятельности на территории города Кирово-Чепецка. Состав и содержание данного проекта соответствуют ст.42 Градостроительного кодекса Российской Федерации. Работа по проектированию планировки участка выполнена в соответствии с действующими архитектурно-строительными, санитарно-гигиеническими и противопожарными нормами и правилами, законами и правовыми актами Кировской области.

Проектная документация по планировке территории состоит из основной части, которая подлежит утверждению, и материалов по ее обоснованию.

Основная часть проекта планировки территории включает в себя:

1. Графическую часть, содержащую:

- схему размещения проектируемой территории в структуре поселения;
- план современного использования территории (опорный план);

2. Текстовую часть, содержащую:

- обоснование положений, касающихся определения параметров застройки территории и характеристик инженерно-технического обеспечения.

Материалы по обоснованию проекта планировки территории включают в себя материалы:

1. Графическую часть, содержащую:

- схему размещения проектируемой территории в структуре поселения;
- схему организации транспорта и улично-дорожной сети, размещения инженерных сетей и коммуникаций;

2. Текстовую часть, содержащую:

- положения о характеристиках развития системы газоснабжения проектируемой территории, в том числе параметрах застройки территории и характеристиках инженерно-технического обеспечения, необходимых для развития территории.

2. Исходно-разрешительная документация

Для разработки проекта планировки с проектом межевания в составе проекта планировки для строительства линейного объекта: «Газопровод к жилым домам по ул. Кооперативная, переулку Котельный, ул. Загородной, ул. Пролетарской, ул. Песчаная, ул. Степана Халтурина, ул. Первомайской г. Кирово-Чепецк» получены исходные данные и условия:

- Техническое задание на подготовку документации по планировке территории (приложение 2);
- Технические условия Кировского городского ОАО «Кировоблгаз» 06.11.2012г № ВВ-02/3980 (приложение 3);

Проект планировки разработан в соответствии с действующими нормами, правилами, стандартами и учитывает требования ПБ 12-529-03 «Правила безопасности систем газораспределения и газопотребления».

3. Обоснование параметров линейного объекта, планируемого к размещению

Проектом планировки предусматривается размещение газопровода среднего и низкого давления в подземном исполнении, установка ШРП с целью перевода на природный газ жилых домов в г. Кирово-Чепецк по:

- ул. Кооперативная 12, 13, 14, 15, 16, 17, 18, 20, 26, 28;
- пер. Котельный 3, 5, 7, 9, 11, 13, 15, 17, 19;
- ул. Загородная 1, 2, 3, 4, 5, 6, 8, 10, 12;
- ул. Пролетарская 41, 43, 45, 47, 50, 53, 54, 55, 56, 57, 58, 60, 62, 64, 66, 68;
- ул. Песчаная 1, 5, 6, 7;
- ул. Ст. Халтурина 16, 16а, 18а;
- ул. Первомайская 51, 53, 55.

Ориентировочная протяженность газопровода – 234,5 метра.

4. Обоснование размещения линейного объекта на планируемой территории

Проектом планировки предусматривается размещение газопровода среднего давления от точки подключения в существующий подземный стальной газопровод среднего давления диаметром 159 мм в районе жилого дома №38 по ул. Соеновой (МКР-5) до ШРП, далее от ШРП - закольцовочного газопровода низкого давления до существующего подземного стального газопровода низкого давления диаметром 159 мм в районе дома №20 по ул. России и газопроводов низкого давления до жилых домов.

Трасса газопровода проходит по территории кадастровых кварталов: 43:42:000050, 43:42:000051, 43:42:000052, 43:42:000053.

На территории размещения газопровода находятся надземные коммуникации.

Подлежащие переустройству коммуникации отсутствуют.

Направление использования газа: отопление, горячее водоснабжение, пищеприготовление.

5. Обоснование размещения линейного объекта с учетом особых условий использования территорий и мероприятий по сохранению объектов культурного наследия

Прокладка теплотрассы не затрагивает объекты культурного наследия, мероприятий по их сохранению не требуется.

6. Защита территории от чрезвычайных ситуаций природного и техногенного характера, проведение мероприятий по гражданской обороне и пожарной безопасности

В соответствии с «Правилами охраны газораспределительных сетей», утвержденными Постановлением Правительства РФ от 20.11.2000 г. № 878, для проектируемых газопроводов устанавливается охранная зона – территория, ограниченная условными линиями, проходящими на расстоянии 2-3 метра с каждой стороны газопровода. Для ШРП - территория, ограниченная замкнутой линией, проведенной на расстоянии 10 м от границ этого объекта.

В охранной зоне газопровода запрещается возводить сооружения, подсобные постройки, гаражи и т.д.

На земельных участках, входящих в охранную зону, запрещается строить постройки различного назначения, перемещать, повреждать, засыпать и уничтожать опознавательные знаки и другие устройства газораспределительных сетей, устраивать свалки, склады, разливать растворы кислот, солей и других химически активных веществ, ограждать и перегораживать охранные зоны, препятствовать доступу персонала к газопроводу, разводить огонь и размещать источники огня, рыть погребя, копать и обрабатывать почву с/х орудиями на глубину 0,3 метра, самовольно подключаться к газовым сетям.

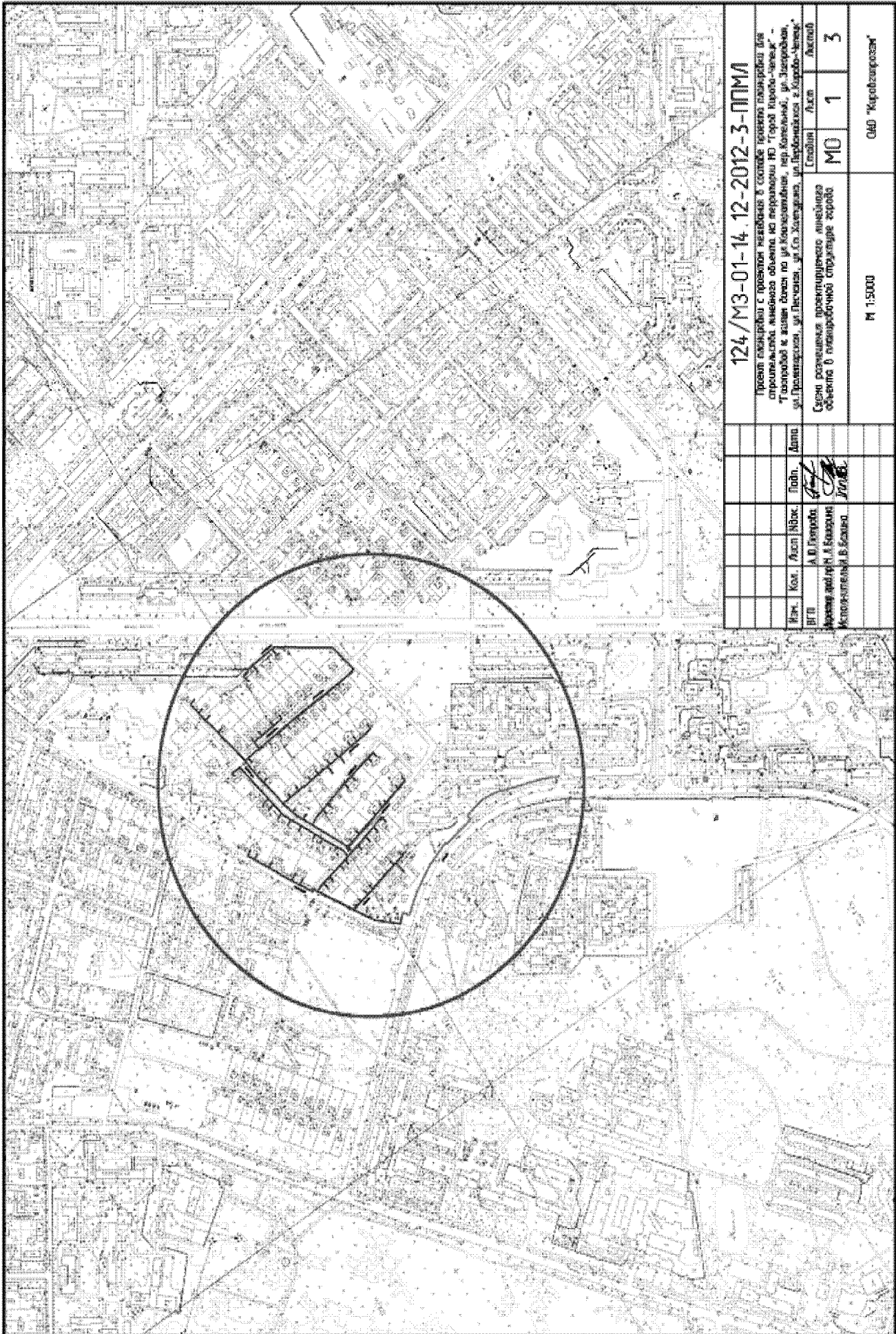
В целях предупреждения чрезвычайных ситуаций до начала освоения строительной площадки необходимо выполнить комплекс подготовительных работ:

- отчуждение строительной полосы под трассы инженерных коммуникаций;
- организацию временного складского хозяйства;
- расчистку и подготовку территории;
- устройство временных дорог и организация водоотвода;
- обеспечение площадки водой, теплом, электроэнергией на период строительства;
- обеспечение площадки строительства источниками противопожарного водоснабжения;

согласование схем временных дорог, объездов и обходов, их устройство.

7. Мероприятия по охране окружающей среды

Раздел «Перечень мероприятий по охране окружающей среды» разрабатывается согласно постановлению Правительства РФ от 16.02.2008 № 87 «О составе разделов проектной документации и требованиях к их содержанию» в составе проектной документации на строительство.



124/МЗ-01-14. 12-2012-3-ППМ

Проект планировки с проектом застройки в составе проекта планировки для строительства многоэтажного объекта на территории ЮЗ "Город Караб-Гаразан" - "Ташарбай" и жилых домов на ул. Коммунальная, пер. Коммуналь, ул. Захаровский, ул. Давиташвили, ул. Паскаль, ул. Ст. Хачатурянц, ул. Парбоньянских в Караб-Гаразан*		Стадии	Листы	Листов
Судно рассмотрела проекционная комиссия объекта в планировочной структуре города		МО	1	3
Мас. Коор. Масш. № бл.к. Подп. Дата				
И.П.И.	А.Ю. Давиташвили			
Исполнитель	М.А. Комарова			
Исполнитель	В.С. Комарова			
М 1:5000		ОАО "Караб-Гаразан"		

И.П.И. N подп. Подпись и дата
 Б.С.М. Ч.Ф. N

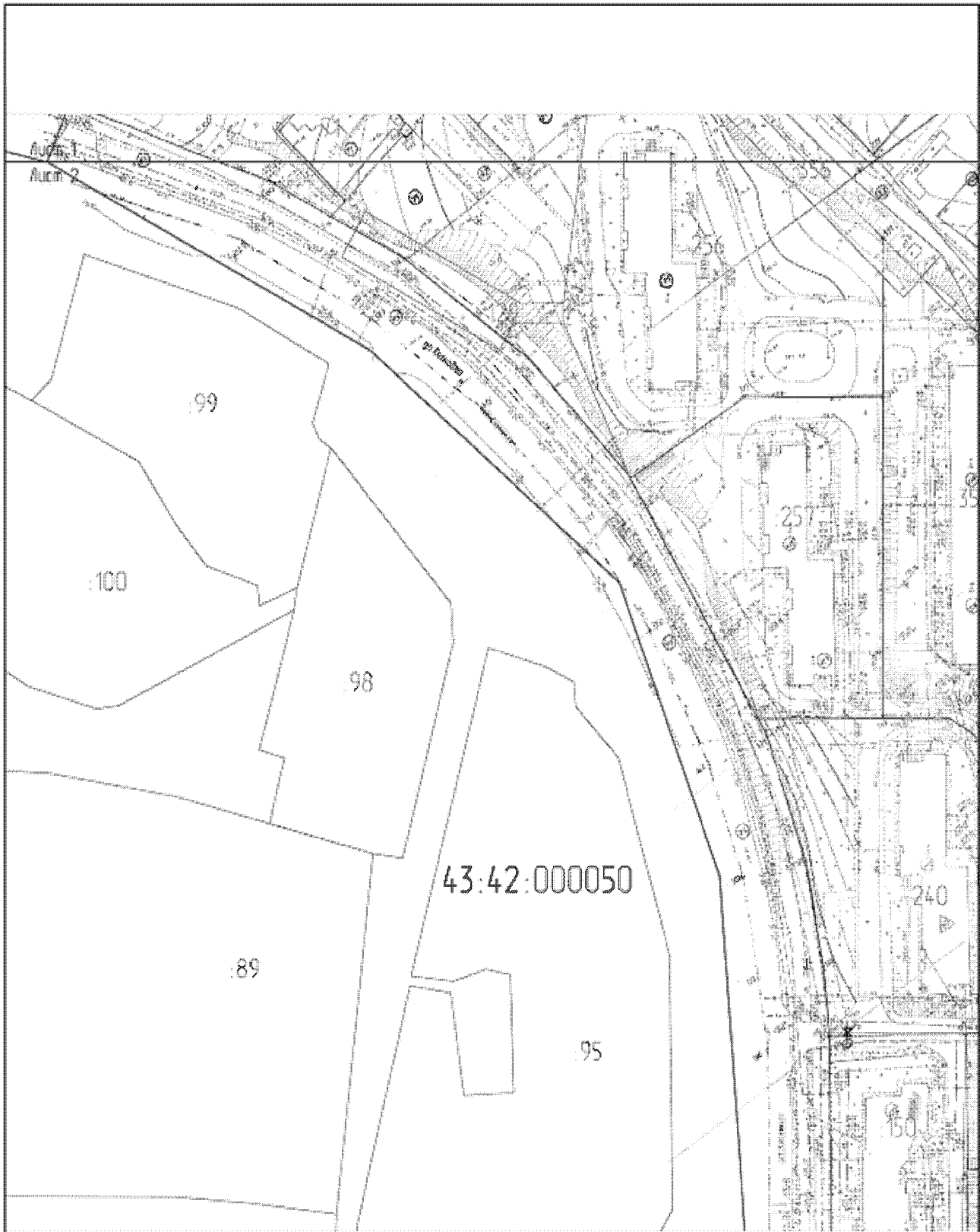
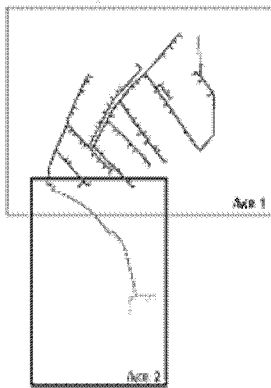


Схема расположения участка



Условные обозначения:

- границей участка является граница участка
- границей участка является граница участка
- границей участка является граница участка
- границей участка является граница участка
- границей участка является граница участка
- границей участка является граница участка
- границей участка является граница участка
- границей участка является граница участка

43:42:000050

124/МЗ-01-В-12-2012-3-ПРМН		Дата: 04.04.2013	
Информация о кадастровом объекте			
№ документа	Дата документа	№ документа	Дата документа
124/МЗ-01-В-12-2012-3-ПРМН	04.04.2013	124/МЗ-01-В-12-2012-3-ПРМН	04.04.2013
№ документа		Дата документа	
124/МЗ-01-В-12-2012-3-ПРМН		04.04.2013	



**Проект планировки с проектом межевания
в составе проекта планировки для строительства
линейного объекта на территории
муниципального образования «Город Кирово-Чепецк»**

**«Газопровод к жилым домам по переулку
Майский, переулку Новостроевский, ул.
Красноармейская, ул. Жданова, ул. Рудницкого г.
Кирово-Чепецк»**

Заказчик: ОАО «Кировгаз»

Договор: № 124/МЗ-01 от 14.12. 2012

Шифр: 124/МЗ-01-14.12.2012-4-ППМПД

Генеральный директор

О.Г. Созинов

Директор по градостроительному
проектированию

М.Л.Башорина

**Проект планировки с проектом межевания
в составе проекта планировки для строительства
линейного объекта на территории
муниципального образования «Город Кирово-Чепецк»**

**«Газопровод к жилым домам по переулку
Майский, переулку Новостроевский, ул.
Красноармейская, ул. Жданова, ул. Рудницкого г.
Кирово-Чепецк»**

ТОМ 1

**Основная (утверждаемая) часть
Положения о размещении линейного объекта**

СОСТАВ ПРОЕКТА ПЛАНИРОВКИ И МЕЖЕВАНИЯ

№ п/п	Наименование	
1.	Основная часть (утверждаемые материалы)	
	Положения о размещении линейного объекта	Том 1
	Графическая часть	Альбом 1
	Градостроительный план	
2.	Материалы по обоснованию	
	Обоснование положений по размещению линейного объекта	Том 2
	Графическая часть	Альбом 2

ВЕДОМОСТЬ ОСНОВНЫХ И ССЫЛОЧНЫХ ДОКУМЕНТОВ

№ п/п	Наименование	Прим
1.	Градостроительный кодекс Российской Федерации от 29.12.2004 г.	
2.	Земельный Кодекс Российской Федерации от 25.10.2001г № 136-ФЗ	
3.	СНиП 11-04-2003 Об утверждении инструкции о порядке разработки, согласования экспертизы и утверждения градостроительной документации	
4.	СП 42.13330.2011 «Градостроительство. Планировка и застройка городских и сельских поселений» (актуализированная редакция СНиП 2.07.01-89*)	
5.	ПБ 12-529-03 «Правила безопасности систем газораспределения и газопотребления».	
6.	Постановление Правительства РФ № 878 от 20.11.2000г Правила охраны газораспределительных сетей	

Технические решения, принятые в чертежах, соответствуют требованиям экологических, санитарно-гигиенических, противопожарных норм, действующих на территории Российской Федерации, и обеспечивают безопасную для жизни и здоровья людей эксплуатацию объекта при соблюдении предусмотренных рабочими чертежами, мероприятий.

Директор по градостроительному проектированию

М.Л.Башорина

Положения о размещении линейного объекта		Том 1
	Состав материалов проекта планировки и межевания	3
	Основная часть. Содержание	4
1.	Введение	5
2.	Сведения о линейном объекте и его краткая характеристика	6
3.	Сведения о размещении линейного объекта на осваиваемой территории	6
4.	Основные технико-экономические показатели проекта планировки	7
<i>Приложения:</i>		
Прил.1	Перечень земельных участков, вовлекаемых в границы охранной зоны газопровода	8
Прил.2	Каталог координат границ проектируемой территории	11
Графическая часть		Альбом 1
1.	Схема расположения элемента планировочной структуры территории. М 1:5000	Лист 1
2.	Проект планировки М 1:500	Лист 2
3.	Проект межевания М 1: 500	Лист 3- 4
Градостроительный план (в составе проекта межевания) разработан в соответствии с приказом Министерства регионального развития Российской Федерации от 10.05.2011 № 207.		

1. Введение

Подготовка документации по планировке территории осуществлена в соответствии со ст. 45 Градостроительного кодекса Российской Федерации от 29.12.2004 г. № 190-ФЗ.

Проект планировки с проектом межевания в составе проекта планировки для строительства линейного объекта: «Газопровод к жилым домам по переулку Майский, переулку Новостроевский, ул. Красноармейская, ул. Жданова, ул. Рудницкого г. Кирово-Чепецк» выполнен на основании:

- ст. 41-44 Градостроительного кодекса Российской Федерации от 29.12.2004 г. № 190-ФЗ;

- Постановление администрации города Кирово-Чепецка от 02.11.2012г. № 2925 «О подготовке документации по планировке территории для строительства линейного объекта на территории муниципального образования «Город Кирово-Чепецк» (приложение 1).

Проект планировки с проектом межевания в составе проекта планировки для строительства линейного объекта: «Газопровод к жилым домам по ул. Речная, ул. Молодежная г. Кирово-Чепецк» разработан для осуществления градостроительной деятельности на территории города Кирово-Чепецка. Состав и содержание данного проекта соответствуют ст.42 Градостроительного кодекса Российской Федерации. Работа по проектированию планировки участка выполнена в соответствии с действующими архитектурно-строительными, санитарно-гигиеническими и противопожарными нормами и правилами, законами и правовыми актами Кировской области.

Проектная документация по планировке территории состоит из основной части, которая подлежит утверждению, и материалов по ее обоснованию.

Основная часть проекта планировки территории включает в себя:

1. Графическую часть, содержащую:

- схему размещения проектируемой территории в структуре поселения;
- план современного использования территории (опорный план);

2. Текстовую часть, содержащую:

- обоснование положений, касающихся определения параметров застройки территории и характеристик инженерно-технического обеспечения.

Материалы по обоснованию проекта планировки территории включают в себя материалы:

1. Графическую часть, содержащую:

- схему размещения проектируемой территории в структуре поселения;

- схему организации транспорта и улично-дорожной сети, размещения инженерных сетей и коммуникаций,

2. Текстовую часть, содержащую:

- положения о характеристиках развития системы газоснабжения проектируемой территории, в том числе параметрах застройки территории и характеристиках инженерно-технического обеспечения, необходимых для развития территории.

2. Сведения о линейном объекте и его краткая характеристика

Проектом планировки предусматривается размещение низкого давления в подземном исполнении с целью перевода на природный газ жилых домов в г. Кирово-Чепецк.

Протяженность газопровода – 1337,47 метра.

3. Сведения о размещении линейного объекта на осваиваемой территории

Проектом планировки предусматривается размещение газопровода низкого давления диаметром от точки подключения к существующему подземному газопроводу низкого давления Д 159 мм в районе жилого дома №29 по пр. России и врезкой в существующий газопровод низкого давления Д 133мм в районе жилого дома №31 по ул. Рудницкого.

Трасса газопровода проходит по территории кадастрового квартала 43:42:000053.

На территории размещения газопровода находятся надземные коммуникации.

Подлежащие переустройству коммуникации отсутствуют.

Направление использования газа: отопление, горячее водоснабжение, пищеварительное.

4. Основные технико-экономические показатели проекта планировки

№ п/п	Наименование	Кол-во	Примечания
1	2	3	5
1.	Площадь проектируемой территории, га	0,75	
2.	Протяженность газопровода км	1,337	
3.	Площадь участка газопровода м2	7547,61	

Приложение 1

Перечень земельных участков, вовлекаемых в границы охранной зоны газопровода

Наименование землепользователя, категория земель	Номер земельного участка	Протяженность объекта, м	Площадь земельного участка под строительство, м2
Земли администрации г.Кирово-Чепецка, земли населенных пунктов	43:42:000053	1227,94	6754,14
Земли администрации г.Кирово-Чепецка, земли населенных пунктов, эксплуатация 1-эт. индивидуального жилого дома №39 по ул.Кооперативная	43:42:000053:226	27,4	85,23
Земли администрации г.Кирово-Чепецка, земли населенных пунктов, эксплуатация 1-эт. индивидуального жилого дома №40 по ул.Красноармейская	43:42:000053:77	2,49	14,95
Земли администрации г.Кирово-Чепецка, земли населенных пунктов, эксплуатация 1-эт. индивидуального жилого дома №33 по пер.Новоостровский	43:42:000053:63	0	13,74
Земли администрации г.Кирово-Чепецка, земли населенных пунктов, эксплуатация 1-эт. индивидуального жилого дома №37 по пер.Новоостровский	43:42:000053:230	5,13	38,76
Земли администрации г.Кирово-Чепецка, земли населенных пунктов, эксплуатация 1-эт. индивидуального жилого дома №34 по ул.Красноармейская	43:42:000053:80	4,27	25,64
Земли администрации г.Кирово-Чепецка, земли населенных пунктов, эксплуатация 1-эт. индивидуального жилого дома №32 по ул.Красноармейская	43:42:000053:81	4,04	24,27
Земли администрации г.Кирово-Чепецка, земли населенных пунктов, эксплуатация 1-эт. индивидуального жилого дома №25 по пер.Новоостровский	43:42:000053:70	4,09	24,52
Земли администрации г.Кирово-Чепецка, земли населенных пунктов, для размещения индивидуальных гаражей	43:42:000053:181	12,55	42,3
Земли администрации г.Кирово-Чепецка, земли населенных пунктов, эксплуатация 1-эт. индивидуального жилого дома №20 по пер.Новоостровский	43:42:000053:51	0	34,52
Земли администрации г.Кирово-Чепецка, земли населенных пунктов, эксплуатация 1-эт. индивидуального жилого дома №18 по пер.Новоостровский	43:42:000053:52	0	7,67
Земли администрации г.Кирово-Чепецка, земли населенных пунктов, эксплуатация 1-эт. индивидуального жилого дома №16 по пер.Новоостровский	43:42:000053:216	5,04	41,3
Земли администрации г.Кирово-Чепецка, земли населенных пунктов, эксплуатация 1-эт. индивидуального жилого дома №14 по пер.Новоостровский	43:42:000053:50	4,46	33,71
Земли администрации г.Кирово-Чепецка, земли населенных пунктов, эксплуатация 1-эт. индивидуального жилого дома №36 по пер.Новоостровский	43:42:000053:341	4,46	26,76
Земли администрации г.Кирово-Чепецка, земли населенных пунктов, эксплуатация 1-эт. индивидуального жилого дома №34 по пер.Новоостровский	43:42:000053:214	2,47	14,8

Земли администрации г.Кирово-Чепецка, земли населенных пунктов, эксплуатация 1-эт. индивидуального жилого дома №21 по пер.Майский	43:42:000053:207	4,76	35,87
Земли администрации г.Кирово-Чепецка, земли населенных пунктов, эксплуатация 1-эт. индивидуального жилого дома №17 по пер.Майский	43:42:000053:213	0	6,35
Земли администрации г.Кирово-Чепецка, земли населенных пунктов, эксплуатация 1-эт. индивидуального жилого дома №13 по пер.Майский	43:42:000053:180	0	34,9
Земли администрации г.Кирово-Чепецка, земли населенных пунктов, эксплуатация 2-эт. жилого дома №34 по ул.Рудницкого	43:42:000053:337	0	11,21
Земли администрации г.Кирово-Чепецка, земли населенных пунктов, эксплуатация 1-эт. индивидуального жилого дома №22 по пер.Майский	43:42:000053:27	5,1	32,53
Земли администрации г.Кирово-Чепецка, земли населенных пунктов, эксплуатация 1-эт. индивидуального жилого дома №20 по пер.Майский	43:42:000053:28	4,75	26,6
Земли администрации г.Кирово-Чепецка, земли населенных пунктов, эксплуатация 1-эт. индивидуального жилого дома №18 по пер.Майский	43:42:000053:201	3,87	23,22
Земли администрации г.Кирово-Чепецка, земли населенных пунктов, эксплуатация 1-эт. индивидуального жилого дома №21 по ул.Жданова	43:42:000053:12	4,32	41,74
Земли администрации г.Кирово-Чепецка, земли населенных пунктов, эксплуатация 1-эт. индивидуального жилого дома №17 по ул.Жданова	43:42:000053:196	0	30,57
Земли администрации г.Кирово-Чепецка, земли населенных пунктов, эксплуатация 1-эт. индивидуального жилого дома №30 по ул.Рудницкого	43:42:000053:16	10,33	116,66
Земли администрации г.Кирово-Чепецка, земли населенных пунктов, эксплуатация 2-эт. жилого дома №32 по ул.Рудницкого	43:42:000053:31	0	5,65
Итого		1337,47	7547,61

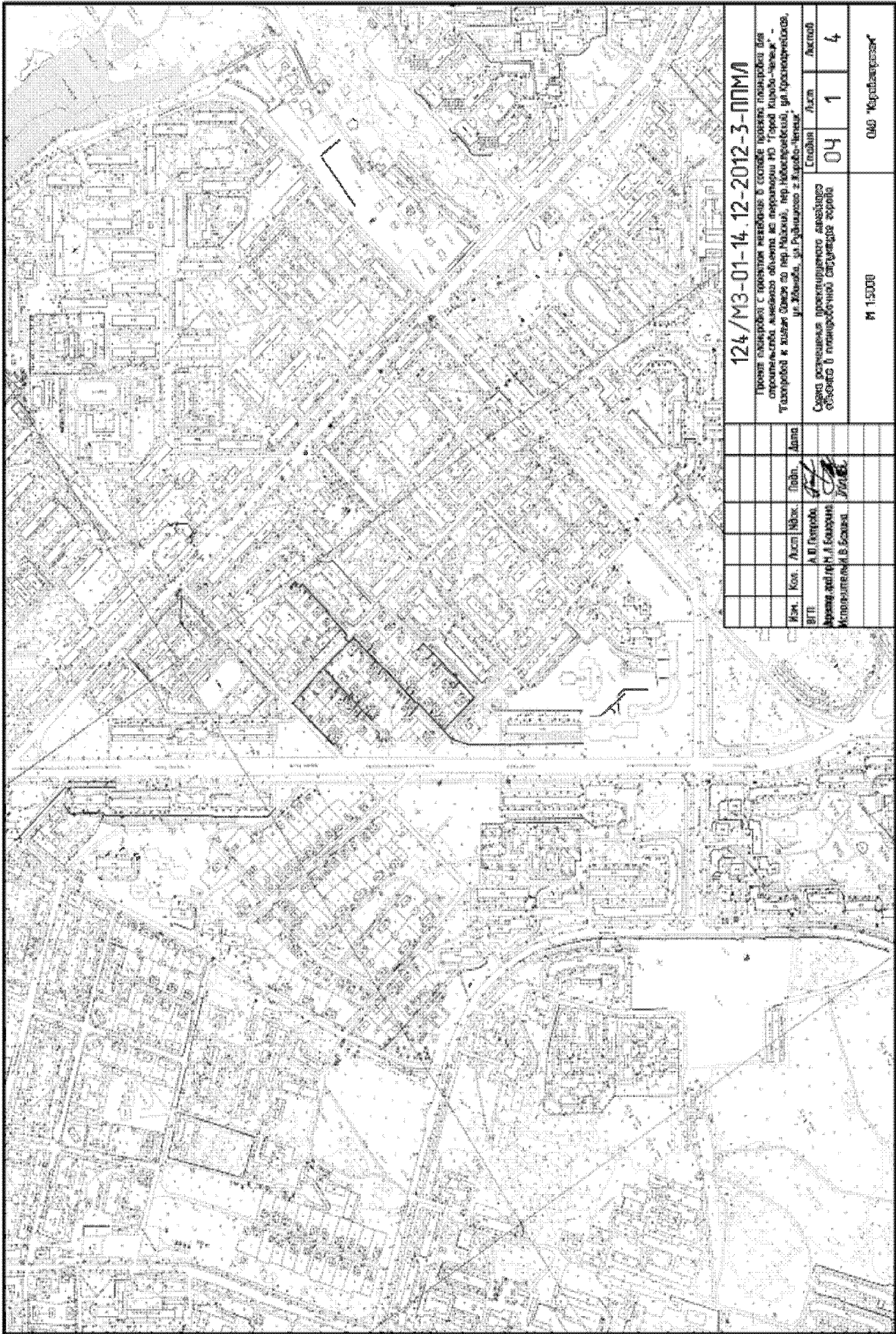
Приложение 2

Каталог координат границ проектируемой территории

№ точки	Координата X	Координата Y
1	2220694,73	577471,5
2	2220700,73	577471,55
3	2220699,12	577655,67
4	2220708,1	577682,22
5	2220717,34	577691,46
6	2220766,03	577641,77
7	2220820,03	577695,22
8	2220850,37	577728,56
9	2220839,83	577737,85
10	2220835,86	577733,35
11	2220841,87	577728,06
12	2220831,96	577717,01
13	2220825,32	577722,86
14	2220821,36	577718,36
15	2220827,96	577712,54
16	2220819,15	577702,71
17	2220818	577701,59
18	2220811,36	577708,39
19	2220807,07	577704,2
20	2220813,71	577697,4
21	2220790,05	577673,99
22	2220783,43	577680,76
23	2220779,14	577676,57
24	2220785,78	577669,77
25	2220766,09	577650,28
26	2220724,29	577692,94
27	2220728,33	577697,04
28	2220725,6	577699,73
29	2220740,69	577714,81
30	2220743,48	577712,06
31	2220747,7	577716,33
32	2220744,94	577719,05
33	2220759,34	577733,45
34	2220761,93	577738,7
35	2220768,79	577745,8
36	2220772,85	577741,79
37	2220777,06	577746,06
38	2220772,96	577750,11
39	2220775,74	577752,99
40	2220780,01	577748,78
41	2220784,23	577753,05

42	2220779,91	577757,31
43	2220787,91	577765,59
44	2220805,74	577782,66
45	2220823,54	577802,27
46	2220834,29	577814,12
47	2220838,9	577809,61
48	2220843,09	577813,9
49	2220838,4	577818,49
50	2220859,59	577840,2
51	2220852,22	577847,36
52	2220854,32	577849,53
53	2220858	577845,96
54	2220887,89	577874,26
55	2220898,91	577882,38
56	2220938,84	577922,48
57	2220931,35	577929,94
58	2220927,12	577925,68
59	2220930,36	577922,46
60	2220919,07	577911,14
61	2220915,9	577914,3
62	2220911,67	577910,05
63	2220914,84	577906,89
64	2220894,98	577886,94
65	2220884,04	577878,87
66	2220858,05	577854,27
67	2220854,36	577858,19
68	2220848,6	577852,25
69	2220839,94	577860,54
70	2220833,8	577867,99
71	2220811,97	577890,74
72	2220806,8	577896,12
73	2220757,9	577942,24
74	2220691,7	577872,42
75	2220698,1	577866,31
76	2220702,25	577870,65
77	2220700,17	577872,63
78	2220706,03	577878,81
79	2220708,75	577876,22
80	2220712,89	577880,56
81	2220710,16	577883,17
82	2220758,14	577933,77
83	2220766,07	577926,29
84	2220760,23	577919,87
85	2220764,48	577915,81
86	2220770,44	577922,17
87	2220802,57	577891,86
88	2220805,58	577888,73
89	2220783,11	577866,72
90	2220776,77	577873,08
91	2220772,52	577869,06
92	2220778,89	577862,68
93	2220769,74	577853,24
94	2220763,38	577859,61
95	2220759,13	577855,37
96	2220765,51	577848,98
97	2220755,28	577838,66
98	2220748,74	577845,21
99	2220744,49	577840,97
100	2220751,05	577834,4
101	2220747,18	577830,5
102	2220740,48	577837,21
103	2220736,24	577832,97
104	2220742,96	577826,24
105	2220728,2	577811,36
106	2220734,81	577803,96
107	2220739,28	577807,95
108	2220736,44	577811,14
109	2220741,48	577816,23
110	2220744,08	577813,62
111	2220748,32	577817,86
112	2220745,7	577820,49
113	2220756,81	577831,68
114	2220759,83	577828,65
115	2220764,08	577832,89
116	2220761,03	577835,94
117	2220768,54	577843,51
118	2220771,78	577840,27
119	2220776,01	577844,52
120	2220772,77	577847,77
121	2220790,39	577865,54
122	2220809,73	577884,4
123	2220829,32	577864
124	2220835,53	577856,45
125	2220844,42	577847,94
126	2220843,74	577847,24
127	2220851,09	577840,09
128	2220831,97	577820,49
129	2220821,12	577808,54
130	2220815,54	577813,66
131	2220811,49	577809,23

132	2220817,09	577804,1
133	2220809,97	577796,26
134	2220803,53	577802,17
135	2220799,47	577797,75
136	2220805,94	577791,81
137	2220801,43	577786,85
138	2220783,68	577769,84
139	2220765,87	577751,41
140	2220760,08	577757,09
141	2220755,88	577752,8
142	2220761,7	577747,09
143	2220756,97	577742,19
144	2220755,19	577738,59
145	2220741,84	577751,99
146	2220737,59	577747,75
147	2220751,35	577733,95
148	2220702,86	577685,47
149	2220693,11	577656,63



124/МЗ-01-14.12-2012-3-ППМ

Проект планировки с проектом инженерных в составе проекта планировки для строительства здания областного государственного учреждения «Городской клинической больницы» - Терапевтической клинической больницы по адресу: г. Новосибирск, пер. Новосибирский, ул. Красноречивская, ул. Железня, ул. Рудничная и Куйбышевская.

Сетка осевых линий проектируемого автомобильного сообщения в планировочной структуре города

Лист	Кол.	Лист	№ экз.	Подп.	Дата
04	1	4		И.И.И.	

И.И.И.
 А.В.Петрова
 А.А.Бондаренко
 И.И.И.

М 1:5000

ОАО «Иркутскэнерго»

Изд. N подл. Подпись и дата
 04.12.12



Точка привязки А1
к существующему газопроводу
на плане здания
42:000052

Точка привязки А2
к существующему газопроводу
на плане здания

- Легенда:
- стена здания
 - дверь
 - мебель
 - оборудование
 - сантехника
 - коммуникации
 - ограждение территории
 - ограждение двора
 - ограждение участка

43.42.000053		42.000052	
№ документа	Дата	№ документа	Дата
1	2013	1	2013

Градостроительный план земельного участка

№	R	U	4	3						
---	---	---	---	---	--	--	--	--	--	--

Градостроительный план земельного участка подготовлен на основании
Постановление администрации города Кирово-Чепецка № 2925 от 02.11.2012

«О подготовке документации по планировке территории для строительства линейного

объекта на территории муниципального образования «Город Кирово-Чепецк»

(реквизиты решения уполномоченного федерального органа исполнительной власти, или органа исполнительной власти субъекта Российской Федерации, или органа местного самоуправления о подготовке документации по планировке территории, либо реквизиты обращения и ф.и.о. заявителя – физического лица, либо реквизиты обращения и наименование заявителя – юридического лица о выдаче градостроительного плана земельного участка)

Местонахождение земельного участка
Кировская область
 (субъект Российской Федерации)
Муниципальное образование «Город Кирово-Чепецк»
 (муниципальный район или городской округ)
 (поселение)

Кадастровый номер земельного участка _____

Описание местоположения границ земельного участка *«Газопровод к жилым домам по переулку Майский, переулку Новостроевский, ул. Красноармейская, ул. Жданова, ул. Рудницкого г. Кирово-Чепецк»*

Площадь земельного участка *0,75 га*

Описание местоположения проектируемого объекта на земельном участке (объекта капитального строительства) *трасса проектируемого газопровода проходит переулку Майский, переулку Новостроевский, ул. Красноармейская, ул. Жданова, ул. Рудницкого г. Кирово-Чепецка*

План подготовлен *Созинов Олег Геннадьевич Генеральный директор ОАО «Кировгазпром»*
 (ф.и.о., должность уполномоченного лица, наименование органа или организации)

М.П. *06.02.2013* / *О.Г.Созинов* /
 (дата) (подпись) (расшифровка подписи)

Представлен *в администрацию города Кирово-Чепецка*
 (наименование уполномоченного федерального органа исполнительной власти, или органа исполнительной власти субъекта Российской Федерации, или органа местного самоуправления)
 (дата)

Утвержден
 (реквизиты акта Правительства Российской Федерации, или высшего исполнительного органа государственной власти субъекта Российской Федерации, или главы местной администрации об утверждении)

2. Информация о разрешенном использовании земельного участка, требованиях к назначению, параметрам и размещению объекта капитального строительства

Действие градостроительного регламента не распространяется на земельные участки, занятые линейными объектами
 (наименование представительного органа местного самоуправления, реквизиты акта об утверждении правил землепользования и застройки, информация обо всех предусмотренных градостроительным регламентом видах разрешенного использования земельного участка (за исключением случаев предоставления земельного участка для государственных или муниципальных нужд))

2.1. Информация о разрешенном использовании земельного участка:
 основные виды разрешенного использования земельного участка:
 условно разрешенные виды использования земельного участка:
 вспомогательные виды использования земельного участка:

2.2. Требования к назначению, параметрам и размещению объекта капитального строительства на указанном земельном участке. Назначение объекта капитального строительства

Назначение объекта капитального строительства
 № *Заполнение не требуется*,
 (согласно чертежу) (назначение объекта капитального строительства)

2.2.1. Предельные (минимальные и (или) максимальные) размеры земельных участков и объектов капитального строительства, в том числе площадь:

Кадастровый номер земельного участка согласно чертежу градостр. плана	1. Длина (метров)	2. Ширина (метров)	3. Полоса отчуждения	4. Охраняемые зоны	5. Площадь земельного участка (га)	6. Номер объекта кап. стр-ва согласно чертежу градостр. плана	7. Размер (м)		8. Площадь объекта кап. стр-ва (га)
							макс.	мин.	
<i>Заполнение не требуется</i>	<i>Заполнение не требуется</i>	<i>Заполнение не требуется</i>	<i>Заполнение не требуется</i>	<i>Заполнение не требуется</i>	<i>Заполнение не требуется</i>	<i>Заполнение не требуется</i>	<i>Заполнение не требуется</i>	<i>Заполнение не требуется</i>	<i>Заполнение не требуется</i>

2.2.2. Предельное количество этажей *Заполнение не требуется*
 или предельная высота зданий, строений, сооружений _____ м.²

2.2.3. Максимальный процент застройки в границах земельного участка *Заполнение не требуется* %².

2.2.4. Иные показатели: *Заполнение не требуется*

2.2.5. Требования к назначению, параметрам и размещению объекта капитального строительства на указанном земельном участке

Назначение объекта капитального строительства
 № _____, *Трасса газопровода*
 (согласно чертежу) (назначение объекта капитального строительства)

Предельные (минимальные и (или) максимальные) размеры земельных участков:

Номер участка согласно чертежу градостроительного плана	Длина (м)	Ширина (м)	Площадь (га)	Полоса отчуждения	Охраняемые зоны
1	1337,47	6	0,75	-	Охраняемые зоны инженерных сетей (водопровод, канализация, электрический кабель), инженерно-транспортных сооружений

3. Информация о расположенных в границах земельного участка объектах капитального строительства и объектах культурного наследия

3.1. Объекты капитального строительства

№ _____, _____,
 (согласно чертежу градостроительного плана) (назначение объекта капитального строительства)

инвентаризационный или кадастровый номер _____,
 технический или кадастровый паспорт объекта подготовлен _____ (дата)

(наименование организации (органа) государственного кадастрового учета объектов недвижимости или государственного технического учета и технической инвентаризации объектов капитального строительства)

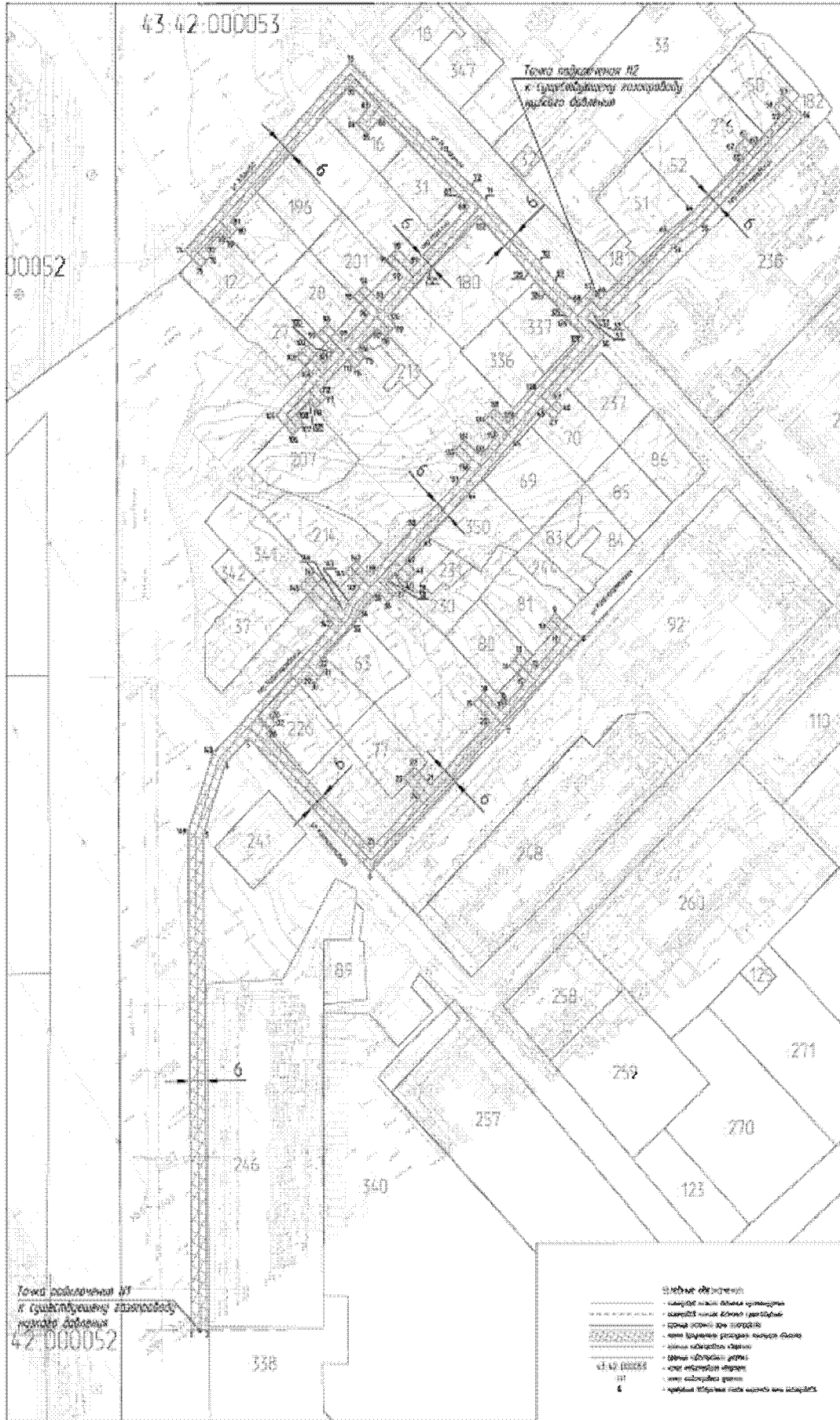
3.2. Объекты, включенные в единый государственный реестр объектов культурного наследия (памятников истории и культуры) народов Российской Федерации

№ *Не имеется*, _____,
 (согласно чертежу градостроительного плана) (назначение объекта культурного наследия)

(наименование органа государственной власти, принявшего решение о включении выявленного объекта культурного наследия в реестр, реквизиты этого решения)

регистрационный номер в реестре _____ от _____ (дата)

4. Информация о разделении земельного участка
 (наименование и реквизиты документа, определяющего о возможности или невозможности разделения)



Ключевые объекты
Список объектов и их характеристик

№	Наименование	Код	Состояние
1
2
3
4
5
6
7
8
9
10
11
12
13
14
15
16
17
18
19
20
21
22
23
24
25
26
27
28
29
30
31
32
33
34
35
36
37
38
39
40
41
42
43
44
45
46
47
48
49
50
51
52
53
54
55
56
57
58
59
60
61
62
63
64
65
66
67
68
69
70
71
72
73
74
75
76
77
78
79
80
81
82
83
84
85
86
87
88
89
90
91
92
93
94
95
96
97
98
99
100

1. Описание в натурных условиях...
 2. ...
 3. ...
 4. ...
 5. ...

№	Имя	Фамилия	Инициалы	Подпись
1
2

ОАО «КИРОВГИПРОЗЕМ»

ИНСТИТУТ ТЕРРИТОРИАЛЬНОГО ПЛАНИРОВАНИЯ
«КИРОВСКОЕ АРХИТЕКТУРНО-ЗЕМЛЕСТРОИТЕЛЬНОЕ
ПРОЕКТИРОВАТЕЛЬСКОЕ ПРЕДПРИЯТИЕ»



**Проект планировки с проектом межевания
в составе проекта планировки для строительства
линейного объекта на территории
муниципального образования «Город Кирово-Чепецк»**

**«Газопровод к жилым домам по переулку
Майский, переулку Новостроевский, ул.
Красноармейская, ул. Жданова, ул. Рудницкого г.
Кирово-Чепецк»**

Заказчик: ОАО «Кировоблгаз»

Договор: № 124/МЗ-01 от 14.12. 2012

Шифр: 124/МЗ-01-14.12-2012-4-ППМЛ

Генеральный директор

О.Г. Созинов

Директор по градостроительному
проектированию

М.Л.Башорина

**Проект планировки с проектом межевания
в составе проекта планировки для строительства
линейного объекта на территории
муниципального образования «Город Кирово-Чепецк»**

**«Газопровод к жилым домам по переулку
Майский, переулку Новостроевский, ул.
Красноармейская, ул. Жданова, ул. Рудницкого г.
Кирово-Чепецк»**

ТОМ 2

**Материалы по обоснованию
Обоснование положений по размещению линейного объекта**

СОСТАВ ПРОЕКТА ПЛАНИРОВКИ И МЕЖЕВАНИЯ

№ п/п	Наименование	Страница
1.	Основная часть (утверждаемые материалы)	
	Положения о размещении линейного объекта	Том 1
	Графическая часть	Альбом 1
	Градостроительный план	
2.	Материалы по обоснованию	
	Обоснование положений по размещению линейного объекта	Том 2
	Графическая часть	Альбом 2

ВЕДОМОСТЬ ОСНОВНЫХ И ССЫЛОЧНЫХ ДОКУМЕНТОВ

№ п/п	Наименование	Прим
1.	Градостроительный кодекс Российской Федерации от 29.12.2004 г.	
2.	Земельный Кодекс Российской Федерации от 25.10.2001г № 136-ФЗ	
3.	СНиП 11-04-2003 Об утверждении инструкции о порядке разработки, согласования экспертизы и утверждения градостроительной документации	
4.	СП 42.13330.2011 «Градостроительство. Планировка и застройка городских и сельских поселений» (актуализированная редакция СНиП 2.07.01-89*)	
5.	ПБ 12-529-03 «Правила безопасности систем газораспределения и газопотребления».	
6.	Постановление Правительства РФ № 878 от 20.11.2000г Правила охраны газораспределительных сетей	

Технические решения, принятые в чертежах, соответствуют требованиям экологических, санитарно-гигиенических, противопожарных норм, действующих на территории Российской Федерации, и обеспечивают безопасную для жизни и здоровья людей эксплуатацию объекта при соблюдении предусмотренных рабочими чертежами, мероприятий.

Директор по градостроительному проектированию

М.Л.Башорина

№ п/п	Наименование	Страница
	Обоснование положений по размещению линейного объекта	Том 2
	Состав материалов проекта планировки и межевания	3
	Материалы по обоснованию. Содержание	4
1.	Введение	5
2.	Исходно-разрешительная документация	6
3.	Обоснование параметров линейного объекта, планируемого к размещению	6
4.	Обоснование размещения линейного объекта на планируемой территории	7
5.	Обоснование размещения линейного объекта с учетом особых условий использования территорий и мероприятий по сохранению объектов культурного наследия	7
6.	Защита территории от чрезвычайных ситуаций природного и техногенного характера, проведение мероприятий по гражданской обороне и пожарной безопасности	7
7.	Мероприятия по охране окружающей среды	8
	<i>Приложения:</i>	
Прил.1	Постановление администрации города Кирово-Чепецка от 02.11.2012г. № 2925 «О подготовке документации по планировке территории для строительства линейного объекта на территории муниципального образования «Город Кирово-Чепецк».	9
Прил.2	Техническое задание на подготовку документации по планировке территории	11
Прил.3	Технические условия Кировского городского ОАО «Кировоблгаз» от 06.11.2012г № ВВ-02/3983	16
	Графическая часть	Альбом 2
	Схема расположения элемента планировочной структуры территории. М 1:5000	Лист 1
	Чертеж современного состояния территории. М 1: 500	Лист 2

1. Введение

Проект планировки с проектом межевания в составе проекта планировки для строительства линейного объекта: «Газопровод к жилым домам по переулку Майский, переулку Новостроевский, ул. Красноармейская, ул. Жданова, ул. Рудницкого г. Кирово-Чепецк» выполнен на основании:

- ст. 41-44 Градостроительного кодекса Российской Федерации от 29.12.2004 г. № 190-ФЗ;

- Постановление администрации города Кирово-Чепецка от 02.11.2012г. № 2925 «О подготовке документации по планировке территории для строительства линейного объекта на территории муниципального образования «Город Кирово-Чепецк» (приложение 1).

Проект планировки с проектом межевания в составе проекта планировки для строительства линейного объекта: «Газопровод к жилым домам по переулку Майский, переулку Новостроевский, ул. Красноармейская, ул. Жданова, ул. Рудницкого г. Кирово-Чепецк» разработан для осуществления градостроительной деятельности на территории города Кирово-Чепецка. Состав и содержание данного проекта соответствуют ст.42 Градостроительного кодекса Российской Федерации. Работа по проектированию планировки участка выполнена в соответствии с действующими архитектурно-строительными, санитарно-гигиеническими и противопожарными нормами и правилами, законами и правовыми актами Кировской области.

Проектная документация по планировке территории состоит из основной части, которая подлежит утверждению, и материалов по ее обоснованию.

Основная часть проекта планировки территории включает в себя:

1. Графическую часть, содержащую:

- схему размещения проектируемой территории в структуре поселения;
- план современного использования территории (опорный план);

2. Текстовую часть, содержащую:

- обоснование положений, касающихся определения параметров застройки территории и характеристик инженерно-технического обеспечения.

Материалы по обоснованию проекта планировки территории включают в себя материалы:

1. Графическую часть, содержащую:

- схему размещения проектируемой территории в структуре поселения;
- схему организации транспорта и улично-дорожной сети, размещения инженерных сетей и коммуникаций;

2. Текстовую часть, содержащую:

- положения о характеристиках развития системы газоснабжения проектируемой территории, в том числе параметрах застройки территории и характеристиках инженерно-технического обеспечения, необходимых для развития территории.

2. Исходно-разрешительная документация

Для разработки проекта планировки с проектом межевания в составе проекта планировки для строительства линейного объекта: «Газопровод к жилым домам по переулку Майский, переулку Новостроевский, ул. Красноармейская, ул. Жданова, ул. Рудницкого г. Кирово-Чепецк» получены исходные данные и условия:

- Техническое задание на подготовку документации по планировке территории (приложение 2);
- Технические условия Кировского городского ОАО «Кировоблгаз» 06.11.2012г № ВВ-02/3983 (приложение 3);

Проект планировки разработан в соответствии с действующими нормами, правилами, стандартами и учитывает требования ПБ 12-529-03 «Правила безопасности систем газораспределения и газопотребления».

3. Обоснование параметров линейного объекта, планируемого к размещению

Проектом планировки предусматривается размещение газопровода среднего и низкого давления в подземном исполнении с целью перевода на природный газ жилых домов в г. Кирово-Чепецк по:

- ул. Речная 1, 3, 5, 7, 9, 11, 13, 15, 17, 19, 21, 23, 25;

ул. Молодежная 25, 27.

Ориентировочная протяженность газопровода – 234,5 метра.

4. Обоснование размещения линейного объекта на планируемой территории

Проектом планировки предусматривается размещение газопровода низкого давления диаметром 108 мм от точки подключения к существующему газопроводу низкого давления в районе жилого дома №4/1 по ул. Речная и врезкой в существующий газопровод низкого давления в районе жилого дома №16 по ул. Речная.

Трасса газопровода проходит по территории кадастровых кварталов: 43:42:000050, 43:42:000051, 43:42:000052, 43:42:000053.

На территории размещения газопровода находятся подземные коммуникации.

Подлежащие переустройству коммуникации отсутствуют.

Направление использования газа: отопление, горячее водоснабжение, пищеприготовление.

5. Обоснование размещения линейного объекта с учетом особых условий использования территорий и мероприятий по сохранению объектов культурного наследия

Прокладка теплотрассы не затрагивает объекты культурного наследия, мероприятий по их сохранению не требуется.

6. Защита территории от чрезвычайных ситуаций природного и техногенного характера, проведение мероприятий по гражданской обороне и пожарной безопасности

В соответствии с «Правилами охраны газораспределительных сетей», утвержденными Постановлением Правительства РФ от 20.11.2000 г. № 878, для проектируемых газопроводов устанавливается охранная зона – территория, ограниченная условными линиями, проходящими на расстоянии 2-3 метра с каждой стороны газопровода. Для ШРП - территория, ограниченная замкнутой линией, проведенной на расстоянии 10 м от границ этого объекта.

В охранной зоне газопровода запрещается возводить сооружения, подсобные постройки, гаражи и т.д.

На земельных участках, входящих в охранную зону, запрещается строить постройки различного назначения, перемещать, повреждать, засыпать и уничтожать опознавательные знаки и другие устройства газораспределительных сетей, устраивать свалки, склады, разливать растворы кислот, солей и других химически активных веществ, ограждать и перегораживать охранные зоны, препятствовать доступу персонала к газопроводу, разводить огонь и размещать источники огня, рыть погреба, копать и обрабатывать почву с/х орудиями на глубину 0,3 метра, самовольно подключаться к газовым сетям.

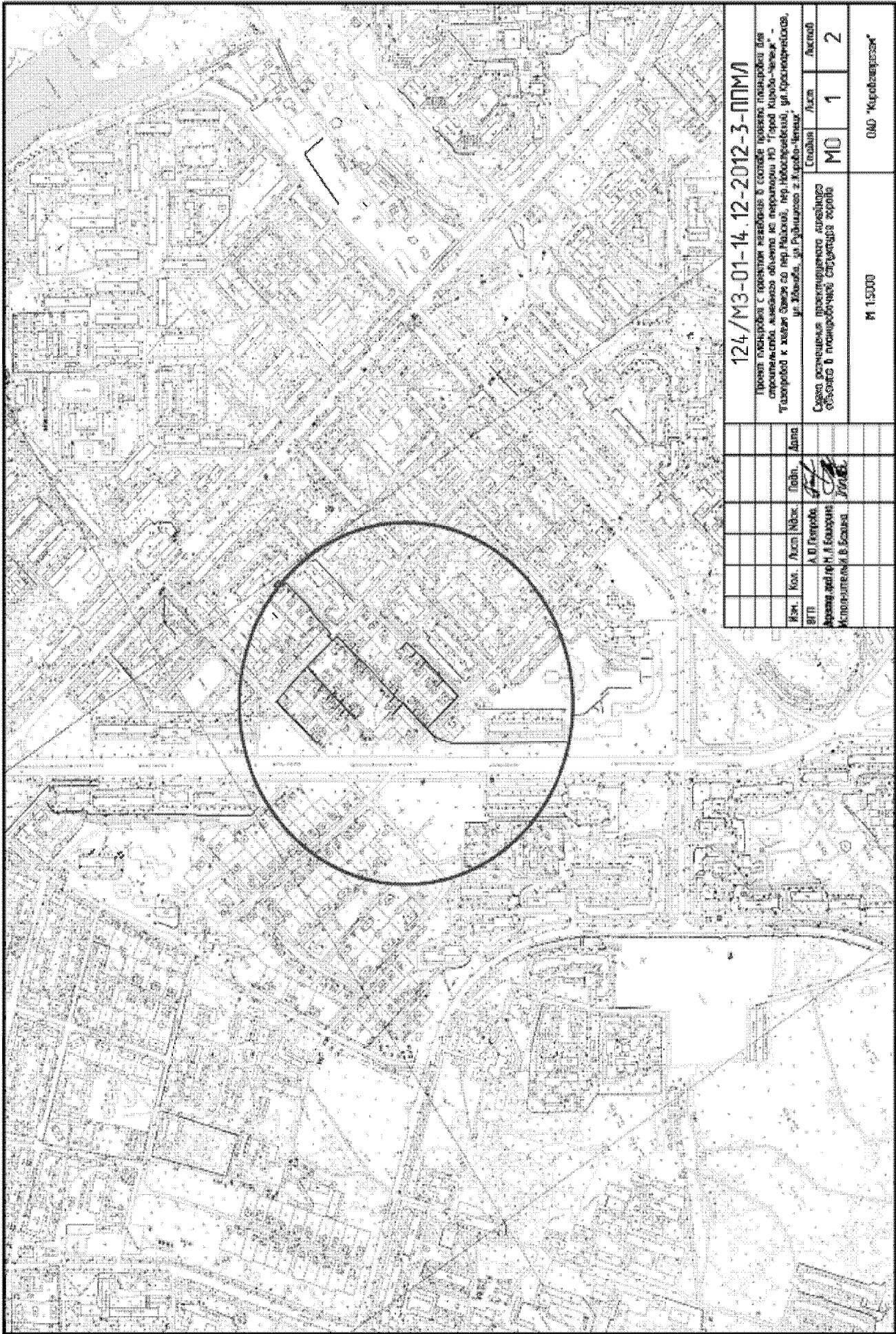
В целях предупреждения чрезвычайных ситуаций до начала освоения строительной площадки необходимо выполнить комплекс подготовительных работ:

- отчуждение строительной полосы под трассы инженерных коммуникаций;
- организацию временного складского хозяйства;
- расчистку и подготовку территории;
- устройство временных дорог и организация водоотвода;
- обеспечение площадки водой, теплом, электроэнергией на период строительства;
- обеспечение площадки строительства источниками противопожарного водоснабжения;

согласование схем временных дорог, объездов и обходов, их устройство.

7. Мероприятия по охране окружающей среды

Раздел «Перечень мероприятий по охране окружающей среды» разрабатывается согласно постановлению Правительства РФ от 16.02.2008 № 87 «О составе разделов проектной документации и требованиях к их содержанию» в составе проектной документации на строительство.



124/МЗ-01-14.12-2012-3-ППМ

Проект планировки с проектом застройки в составе проекта планировки для строительства жилого объекта на территории ИО "Город Кирово-Чепецк" - территории к западу от ул. Мадонской, пер. Новоселовский, ул. Красноармейская, ул. Кавказская, ул. Рубинская и ул. Кирова-Чепецка

Схема освоенных проектных работ, связанных с подготовкой документации для строительства в планировочной структуре города

Этап: МД

Лист: 1

Листов: 2

ОАО "Кировоградстек"

М 1:5000

Изм.	Кол.	Лист	ИЗМ.	Дата
1	1	1	1	12.12.2012
Проект: А.В. Петров, М.А. Бондаренко, Исполнитель: В.С. Бондаренко				

Изд. N подл. Подпись и дата: 09.04.13, N



- граница участка
- граница земельного участка
- граница кадастрового участка
- граница кадастрового квартала
- граница кадастрового района

43.42.000053		10.10.2013	
№ документа	№ документа	№ документа	№ документа
101	2	2	2
101		101	
101		101	

ОАО «КИРОВГИПРОЗЕН»
 ИНСТИТУТ ТЕРРИТОРИАЛЬНОГО ПЛАНИРОВАНИЯ
 «КИРОВСКОЕ АРХИТЕКТУРНО-ЗЕМЛЕУСТРОИТЕЛЬНОЕ
 ПРОЕКТИРОВАТЕЛЬНО-ИССЛЕДОВАТЕЛЬНОЕ ПРЕДПРИЯТИЕ»



**Проект планировки с проектом межевания
 в составе проекта планировки для строительства
 линейного объекта на территории
 муниципального образования «Город Кирово-Чепецк»**

**«Газопровод к жилым домам по ул. Речная, ул.
 Молодежная г. Кирово-Чепецк»**

Заказчик: ОАО «Кировоблгаз»

Договор: № 124/МЗ-01 от 14.12.2012

Шифр: 124/МЗ-01-14.12-2012-3-ППМЛ

Генеральный директор

О.Г. Созинов

Директор по градостроительному
 проектированию

М.Л.Башорина

**Проект планировки с проектом межевания
 в составе проекта планировки для строительства
 линейного объекта на территории
 муниципального образования «Город Кирово-Чепецк»**

**«Газопровод к жилым домам по ул. Речная, ул.
 Молодежная г. Кирово-Чепецк»**

ТОМ 1

**Основная (утверждаемая) часть
 Положения о размещении линейного объекта**

СОСТАВ ПРОЕКТА ПЛАНИРОВКИ И МЕЖЕВАНИЯ

№ п/п	Наименование	
1.	Основная часть (утверждаемые материалы)	
	Положения о размещении линейного объекта	Том 1
	Графическая часть	Альбом 1
	Градостроительный план	
2.	Материалы по обоснованию	
	Обоснование положений по размещению линейного объекта	Том 2
	Графическая часть	Альбом 2

ВЕДОМОСТЬ ОСНОВНЫХ И ССЫЛОЧНЫХ ДОКУМЕНТОВ

№ п/п	Наименование	Прим
1.	Градостроительный кодекс Российской Федерации от 29.12.2004 г.	
2.	Земельный Кодекс Российской Федерации от 25.10.2001г № 136-ФЗ	
3.	СНиП 11-04-2003 Об утверждении инструкции о порядке разработки, согласования экспертизы и утверждения градостроительной документации	
4.	СП 42.13330.2011 «Градостроительство. Планировка и застройка городских и сельских поселений» (актуализированная редакция СНиП 2.07.01-89*)	
5.	ПБ 12-529-03 «Правила безопасности систем газораспределения и газопотребления».	
6.	Постановление Правительства РФ № 878 от 20.11.2000г Правила охраны газораспределительных сетей	

Технические решения, принятые в чертежах, соответствуют требованиям экологических, санитарно-гигиенических, противопожарных норм, действующих на территории Российской Федерации, и обеспечивают безопасную для жизни и здоровья людей эксплуатацию объекта при соблюдении предусмотренных рабочими чертежами, мероприятий.

Директор по градостроительному проектированию

М.Л.Башорина

	Положения о размещении линейного объекта	Том 1
	Состав материалов проекта планировки и межевания	3
	Основная часть. Содержание	4
1.	Введение	5
2.	Сведения о линейном объекте и его краткая характеристика	6
3.	Сведения о размещении линейного объекта на осваиваемой территории	6
4.	Основные технико-экономические показатели проекта планировки	7
	<i>Приложения:</i>	
Прил.1	Перечень земельных участков, вовлекаемых в границы охранной зоны газопровода	8
Прил.2	Каталог координат границ проектируемой территории	10
	Графическая часть	
		Альбом 1
1.	Схема расположения элемента планировочной структуры территории. М 1:5000	Лист 1
2.	Проект планировки М 1:500	Лист 2
3.	Проект межевания М 1: 500	Лист 3- 4
	Градостроительный план (в составе проекта межевания) разработан в соответствии с приказом Министерства регионального развития Российской Федерации от 10.05.2011 № 207.	

1. Введение

Подготовка документации по планировке территории осуществлена в соответствии со ст. 45 Градостроительного кодекса Российской Федерации от 29.12.2004 г. № 190-ФЗ.

Проект планировки с проектом межевания в составе проекта планировки для строительства линейного объекта: «Газопровод к жилым домам по ул. Речная, ул. Молодежная г. Кирово-Чепецк» выполнен на основании:

- ст. 41-44 Градостроительного кодекса Российской Федерации от 29.12.2004 г. № 190-ФЗ;

- Постановление администрации города Кирово-Чепецка от 02.11.2012г. № 2926 «О подготовке документации по планировке территории для строительства линейного объекта на территории муниципального образования «Город Кирово-Чепецк» (приложение 1).

Проект планировки с проектом межевания в составе проекта планировки для строительства линейного объекта: «Газопровод к жилым домам по ул. Речная, ул. Молодежная г. Кирово-Чепецк» разработан для осуществления градостроительной деятельности на территории города Кирово-Чепецка. Состав и содержание данного проекта соответствуют ст.42 Градостроительного кодекса Российской Федерации. Работа по проектированию планировки участка выполнена в соответствии с действующими архитектурно-строительными, санитарно-гигиеническими и противопожарными нормами и правилами, законами и правовыми актами Кировской области.

Проектная документация по планировке территории состоит из основной части, которая подлежит утверждению, и материалов по ее обоснованию.

Основная часть проекта планировки территории включает в себя:

1. Графическую часть, содержащую:

- схему размещения проектируемой территории в структуре поселения;

- план современного использования территории (опорный план);

2. Текстовую часть, содержащую:

- обоснование положений, касающихся определения параметров застройки территории и характеристик инженерно-технического обеспечения.

Материалы по обоснованию проекта планировки территории включают в себя материалы:

1. Графическую часть, содержащую:

- схему размещения проектируемой территории в структуре поселения;

- схему организации транспорта и улично-дорожной сети, размещения инженерных сетей и коммуникаций;

2. Текстовую часть, содержащую:

- положения о характеристиках развития системы газоснабжения проектируемой территории, в том числе параметрах застройки территории и характеристиках инженерно-технического обеспечения, необходимых для развития территории.

2. Сведения о линейном объекте и его краткая характеристика

Проектом планировки предусматривается размещение газопровода среднего и низкого давления в подземном исполнении с целью перевода на природный газ жилых домов в г. Кирово-Чепецк.

Протяженность газопровода – 642,57 метра.

3. Сведения о размещении линейного объекта на осваиваемой территории

Проектом планировки предусматривается размещение газопровода низкого давления диаметром 108 мм от точки подключения к существующему газопроводу низкого давления в районе жилого дома №4/1 по ул. Речная, далее вдоль по ул. Речной с врезкой в существующий газопровод низкого давления в районе жилого дома №16 по ул. Речная.

Трасса газопровода проходит по территории кадастрового квартала 43:42:000065.

На территории размещения газопровода находятся надземные коммуникации.

Подлежащие переустройству коммуникации отсутствуют.

Направление использования газа: отопление, горячее водоснабжение, пищевого приготовления.

4. Основные технико-экономические показатели проекта планировки

№ п/п	Наименование	Кол-во	Примечания
1	2	3	5
1.	Площадь проектируемой территории, га	0,36	
2.	Протяженность газопровода км	0,643	
3.	Площадь участка газопровода м2	3573,67	

Приложение 1

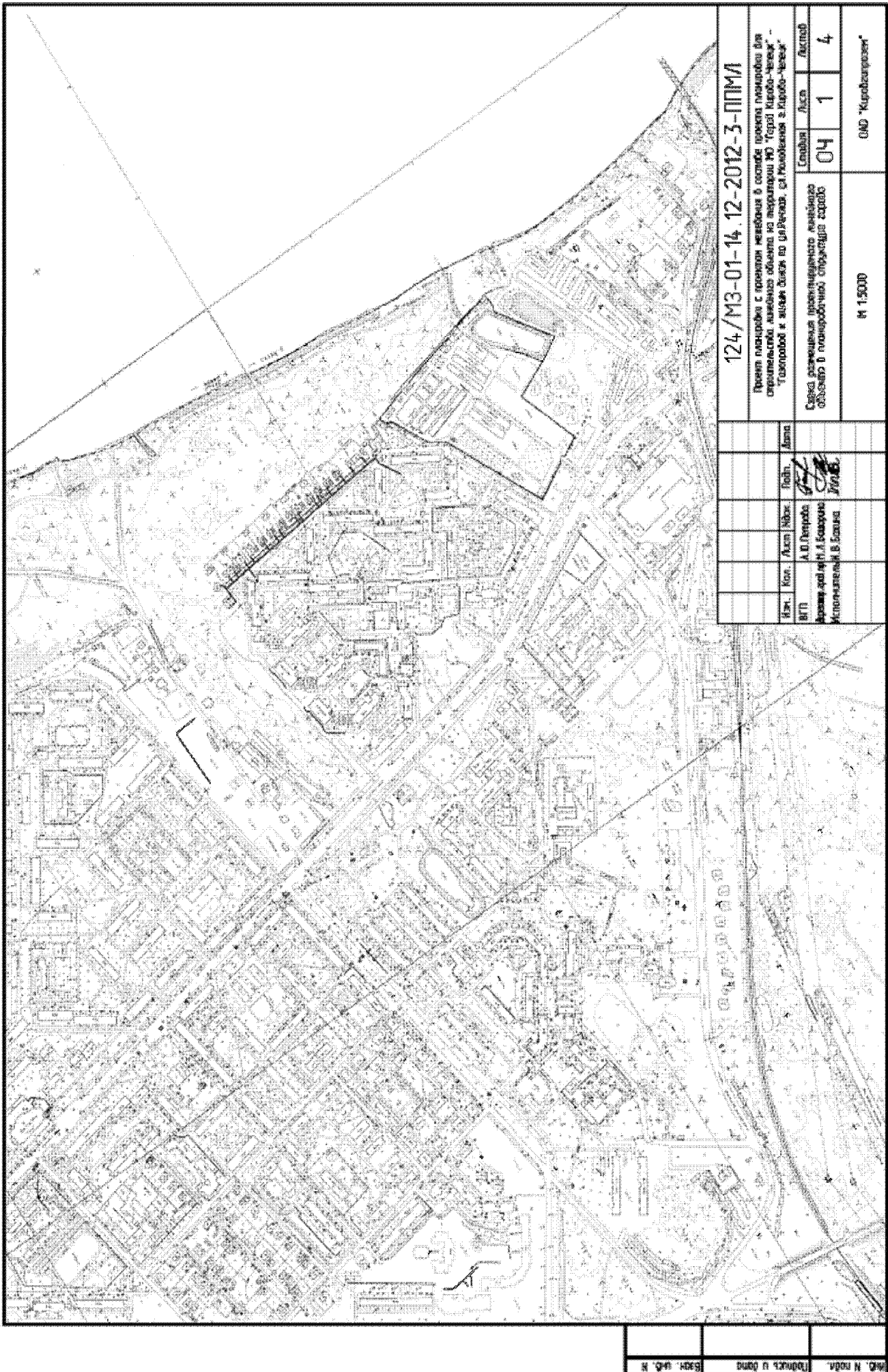
Перечень земельных участков, вовлекаемых в границы охранной зоны газопровода

Наименование землепользователя, категория земель	Номер земельного участка	Протяженность объекта, м	Площадь земельного участка под строительство, м2
Земли администрации г.Кирово-Чепецка, земли населенных пунктов	43:42:000065	465,19	2430,4
Земли администрации г.Кирово-Чепецка, земли населенных пунктов, эксплуатация 9-эт. многоквартирного жилого дома №14 по ул.Речной	43:42:000065:170	22,38	134,29
Земли администрации г.Кирово-Чепецка, земли населенных пунктов, эксплуатация 5-эт. многоквартирного жилого дома №16 по ул.Речной	43:42:000065:171	16,96	101,77
Земли администрации г.Кирово-Чепецка, земли населенных пунктов, эксплуатация 1-эт. 2-х кв. облокированного жилого дома №25 по ул.Речной	43:42:000065:152	9,16	54,99
Земли администрации г.Кирово-Чепецка, земли населенных пунктов, эксплуатация 1-эт. 2-х кв. облокированного жилого дома №25 по ул.Речной	43:42:000065:68	9,05	54,4
Земли администрации г.Кирово-Чепецка, земли населенных пунктов, эксплуатация 1-эт. индивидуального жилого дома №23 по ул.Речной	43:42:000065:150	8,59	51,53
Земли администрации г.Кирово-Чепецка, земли населенных пунктов, эксплуатация 1-эт. индивидуального жилого дома №21 по ул.Речной	43:42:000065:149	10,66	73,76
Земли администрации г.Кирово-Чепецка, земли населенных пунктов, эксплуатация 1-эт. индивидуального жилого дома №19 по ул.Речной	43:42:000065:61	10,19	70,41
Земли администрации г.Кирово-Чепецка, земли населенных пунктов, эксплуатация 1-эт. индивидуального жилого дома №17 по ул.Речной	43:42:000065:148	7,56	45,54
Земли администрации г.Кирово-Чепецка, земли населенных пунктов, эксплуатация 1-эт. индивидуального жилого дома №15 по ул.Речной	43:42:000065:147	10,86	74,85
Земли администрации г.Кирово-Чепецка, земли населенных пунктов, эксплуатация 1-эт. индивидуального жилого дома №7 по ул.Речной	43:42:000065:151	9,16	54,96
Земли администрации г.Кирово-Чепецка, земли населенных пунктов, эксплуатация 1-эт. индивидуального жилого дома №5 по ул.Речной	43:42:000065:144	7,29	43,59
Земли администрации г.Кирово-Чепецка, земли населенных пунктов, эксплуатация 1-эт. 2-х кв. облокированного жилого дома №1 по ул.Речной	43:42:000065:142	7,36	44,2
Земли администрации г.Кирово-Чепецка, земли населенных пунктов, эксплуатация 1-эт. 2-х кв. облокированного жилого дома №1 по ул.Речной	43:42:000065:153	7,65	45,87
Земли администрации г.Кирово-Чепецка, земли населенных пунктов, эксплуатация 1-эт. индивидуального жилого дома №27 по ул.Молодёжная	43:42:000065:141	9,59	64,51
Земли администрации г.Кирово-Чепецка, земли населенных пунктов, эксплуатация 1-эт. 2-х кв. облокированного жилого дома №25 по ул.Молодёжная	43:42:000065:140	7,5	74,38
Земли администрации г.Кирово-Чепецка, земли населенных пунктов, эксплуатация 1-эт. 2-х кв. облокированного жилого дома №25 по ул.Молодёжная	43:42:000065:139	6,69	51,45
Земли администрации г.Кирово-Чепецка, земли населенных пунктов, эксплуатация 5-эт. многоквартирного жилого дома №4/1 по ул.Речной	43:42:000065:174	16,73	102,77
	Итого	642,57	3573,67

Приложение 2

Каталог координат границ проектируемой территории

№ точки	Координата X	Координата Y
1	2221956.12	577530.8
2	2221961.59	577528.33
3	2221976.82	577562.07
4	2221986.53	577569.47
5	2221976.61	577582.53
6	2221985.66	577589.85
7	2221981.89	577594.51
8	2221972.86	577587.22
9	2221961.73	577601
10	2221970.6	577608.16
11	2221966.83	577612.83
12	2221957.97	577605.67
13	2221948.85	577616.99
14	2221957.31	577623.82
15	2221953.54	577628.49
16	2221945.08	577621.66
17	2221930.56	577639.66
18	2221941.65	577648.6
19	2221937.88	577653.27
20	2221926.79	577644.33
21	2221917.91	577655.35
22	2221928.71	577664.05
23	2221924.9	577668.68
24	2221914.13	577660.01
25	2221913.37	577660.95
26	2221920.89	577667.09
27	2221917.1	577671.74
28	2221909.58	577685.61
29	2221892.56	577686.46
30	2221903.77	577695.48
31	2221899.96	577700.12
32	2221888.77	577691.11
33	2221888.26	577691.72
34	2221895.8	577697.88
35	2221892.01	577702.52
36	2221884.47	577696.37
37	2221867.63	577717.04
38	2221878.75	577726
39	2221874.96	577730.65
40	2221863.87	577721.72
41	2221860.96	577725.32
42	2221868.37	577731.41
43	2221864.56	577736.04
44	2221857.2	577730
45	2221848.28	577741.07
46	2221856.76	577747.9
47	2221852.99	577752.57
48	2221844.52	577745.75
49	2221829.26	577764.68
50	2221836.42	577770.46
51	2221832.65	577775.13
52	2221825.49	577769.35
53	2221821.72	577773.96
54	2221829.16	577779.94
55	2221825.36	577784.57
56	2221817.98	577778.52
57	2221807.35	577791.52
58	2221814.01	577796.99
59	2221810.2	577801.63
60	2221803.55	577796.16
61	2221800.33	577800.1
62	2221807.26	577805.89
63	2221803.42	577810.49
64	2221796.53	577804.75
65	2221791.87	577810.44
66	2221794.36	577821.56
67	2221788.5	577822.87
68	2221786.83	577816.61
69	2221776.11	577807.77
70	2221772.68	577811.41
71	2221768.31	577807.3
72	2221771.48	577803.94
73	2221767.3	577800.49
74	2221764.68	577803.53
75	2221760.14	577799.61
76	2221766.6	577792.13
77	2221785.99	577808.16
78	2221812.46	577775.79
79	2221802.75	577767.82
80	2221793.93	577762.37
81	2221797.12	577757.29
82	2221806.24	577762.92
83	2221816.26	577771.15
84	2221881.72	577690.25
85	2221924	577638.23
86	2221942.3	577615.55
87	2221970.08	577581.12
88	2221978.13	577570.61
89	2221971.97	577565.92



124/МЗ-01-14.12-2012-3-ППМ/

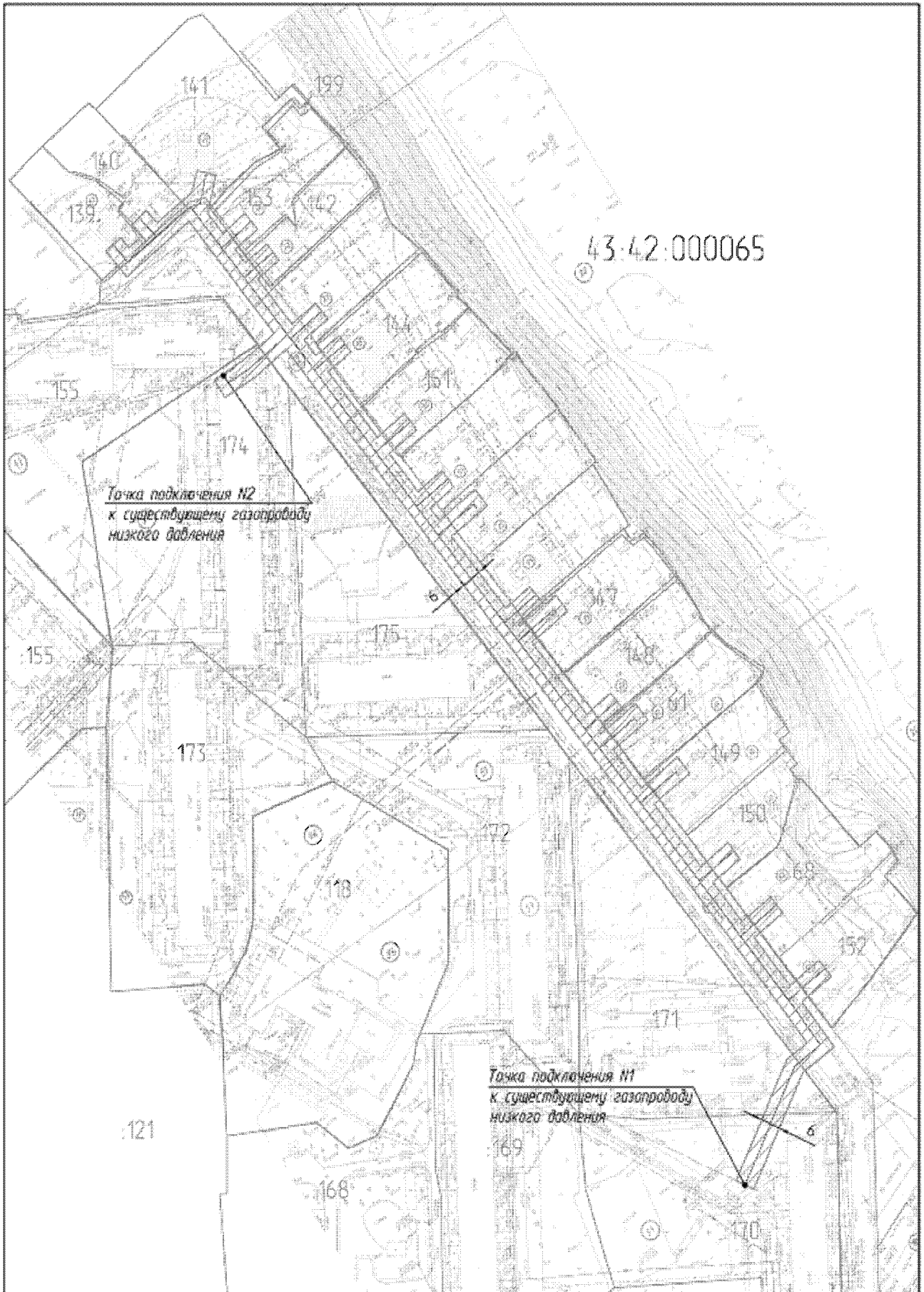
Проект планировки с проектом землеустройства в составе проекта планировки для строительства жилого комплекса на территории МР "Город Кирово-Чепецк" - "Товарищеской" в районе города, с/поселковской з. Кирово-Чепецк"

Средств размещения проектно-технического задания по объекту в планировочной структуре города

М 1:5000
ОИО "Кировоградстрой"

И.ж.	Кол.	Лист	№лист	Лист	Лист	Лист	Лист
И.П.	А.В.Петрова	А.В.Петрова	И.И.Савин	И.И.Савин	И.И.Савин	И.И.Савин	И.И.Савин
Исполнитель	И.И.Савин	И.И.Савин	И.И.Савин	И.И.Савин	И.И.Савин	И.И.Савин	И.И.Савин

И.И.Савин, И.И.Савин, И.И.Савин, И.И.Савин, И.И.Савин, И.И.Савин, И.И.Савин, И.И.Савин



Точка подключения №2
к существующему газопроводу
низкого давления

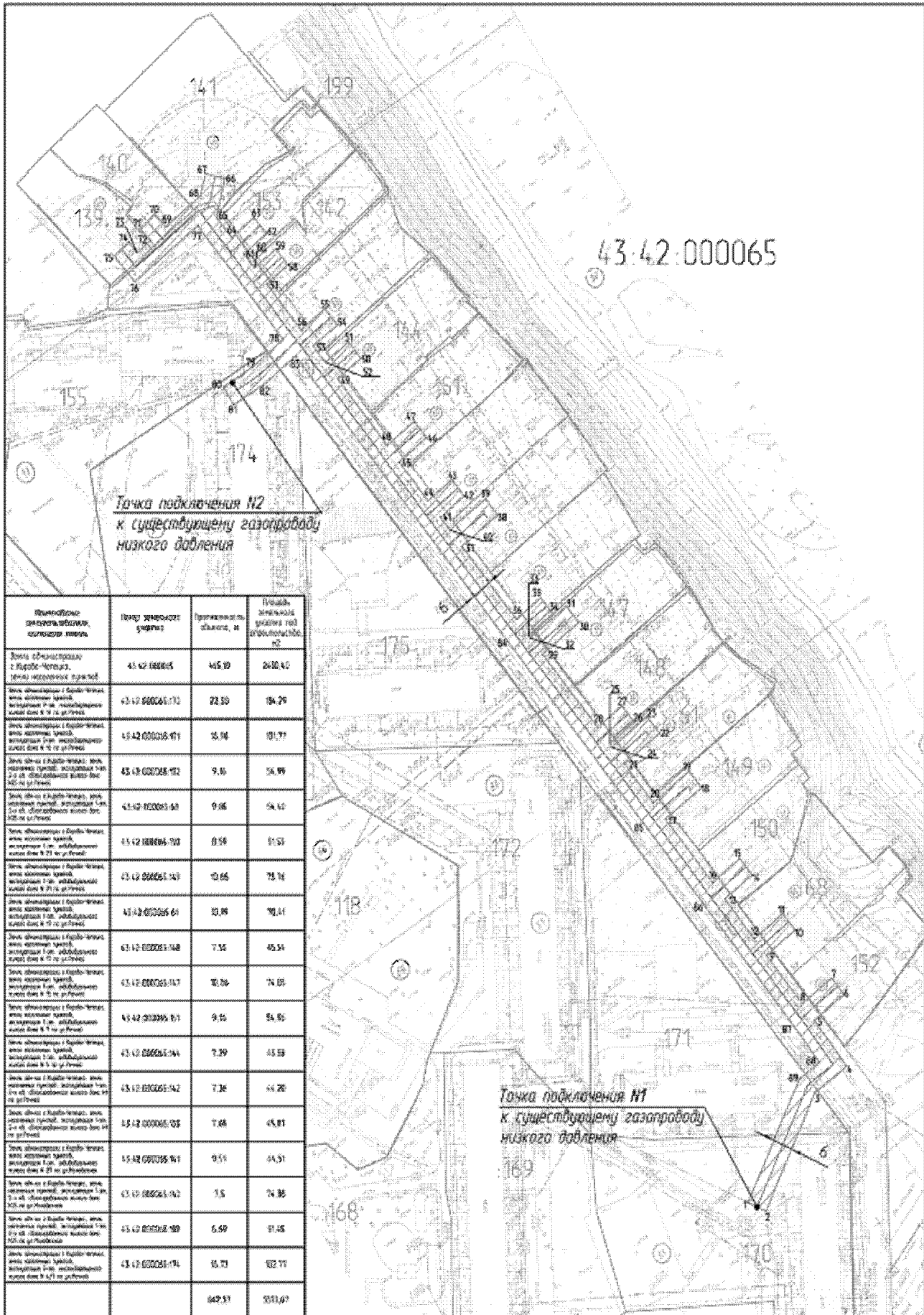
Точка подключения №1
к существующему газопроводу
низкого давления

43.42.000065

- Условные обозначения:**
- газопровод низкого давления подземный
 - газопровод низкого давления наземный
 - трасса газовой сети газораспределения
 - трасса газа газификации
 - трасса газоснабжения участка
 - линия газоснабжения участка
 - линия газоснабжения здания

43.42.000071

124/МЗ-01-14, 12-2012-3-ПЕРМЛ			
Точка подключения к газопроводу низкого давления в границах территории с кадастровым номером 43:42:000065 "Газораспределительная станция газораспределения и газоснабжения"			
№ п/п	№ документа	Дата	Вид документа
1	124/МЗ-01-14, 12-2012-3-ПЕРМЛ	12.04.2012	Заявление
2	124/МЗ-01-14, 12-2012-3-ПЕРМЛ	12.04.2012	Заявление
3	124/МЗ-01-14, 12-2012-3-ПЕРМЛ	12.04.2012	Заявление
Дата подачи		01	2 4
№ документа		03 "Газоснабжение"	



Точка подключения N2
к существующему газопроводу
низкого давления

Точка подключения N1
к существующему газопроводу
низкого давления

Идентификационный номер участка, кадастровый номер	Площадь участка, кв. м	Протяженность участка, м	Площадь земельного участка под объектом, кв. м
Земля общинного назначения в границах Черткова, кадастровый номер участка	43.42.000065	415,10	2630,40
Земля общинного назначения в границах Черткова, кадастровый номер участка	43.42.000065.071	22,30	184,29
Земля общинного назначения в границах Черткова, кадастровый номер участка	43.42.000065.061	16,94	101,77
Земля общинного назначения в границах Черткова, кадастровый номер участка	43.42.000065.052	9,16	56,99
Земля общинного назначения в границах Черткова, кадастровый номер участка	43.42.000065.043	9,06	54,41
Земля общинного назначения в границах Черткова, кадастровый номер участка	43.42.000065.033	8,58	51,53
Земля общинного назначения в границах Черткова, кадастровый номер участка	43.42.000065.023	10,65	79,74
Земля общинного назначения в границах Черткова, кадастровый номер участка	43.42.000065.013	10,09	70,11
Земля общинного назначения в границах Черткова, кадастровый номер участка	43.42.000065.003	7,32	45,54
Земля общинного назначения в границах Черткова, кадастровый номер участка	43.42.000065.002	10,06	74,09
Земля общинного назначения в границах Черткова, кадастровый номер участка	43.42.000065.001	9,16	54,05
Земля общинного назначения в границах Черткова, кадастровый номер участка	43.42.000065.004	7,39	43,09
Земля общинного назначения в границах Черткова, кадастровый номер участка	43.42.000065.042	7,34	44,20
Земля общинного назначения в границах Черткова, кадастровый номер участка	43.42.000065.032	7,48	45,81
Земля общинного назначения в границах Черткова, кадастровый номер участка	43.42.000065.041	9,55	64,51
Земля общинного назначения в границах Черткова, кадастровый номер участка	43.42.000065.042	7,5	74,86
Земля общинного назначения в границах Черткова, кадастровый номер участка	43.42.000065.039	6,49	37,45
Земля общинного назначения в границах Черткова, кадастровый номер участка	43.42.000065.074	16,73	132,77
		147,97	931,67

Числовые обозначения:

- обозначение низкого давления (прозрачные)
- обозначение высокого давления (прозрачные)
- граница газовой зоны газопровода
- границы всех объектов
- граница объекта учета
- линия обслуживания клиента
- линия обслуживания участка
- границы обслуживания газовых приборов или оборудования

43.42.000065
027
4

124.4/43.01-44 12-2012-3-ПТММ			
Проект газопровода с газовой линией в границах участка для подключения объекта учета к газопроводу "Точка N1" и "Точка N2" в границах Черткова			
№ п/п	№ документа	Дата	Содержание
01	ЭП	12.04.2012	Экспликация
02	П	12.04.2012	Проект
03	П	12.04.2012	Проект
04	П	12.04.2012	Проект
05	П	12.04.2012	Проект
06	П	12.04.2012	Проект
07	П	12.04.2012	Проект
08	П	12.04.2012	Проект
09	П	12.04.2012	Проект
10	П	12.04.2012	Проект
11	П	12.04.2012	Проект
12	П	12.04.2012	Проект
13	П	12.04.2012	Проект
14	П	12.04.2012	Проект
15	П	12.04.2012	Проект
16	П	12.04.2012	Проект
17	П	12.04.2012	Проект
18	П	12.04.2012	Проект
19	П	12.04.2012	Проект
20	П	12.04.2012	Проект
21	П	12.04.2012	Проект
22	П	12.04.2012	Проект
23	П	12.04.2012	Проект
24	П	12.04.2012	Проект
25	П	12.04.2012	Проект
26	П	12.04.2012	Проект
27	П	12.04.2012	Проект
28	П	12.04.2012	Проект
29	П	12.04.2012	Проект
30	П	12.04.2012	Проект
31	П	12.04.2012	Проект
32	П	12.04.2012	Проект
33	П	12.04.2012	Проект
34	П	12.04.2012	Проект
35	П	12.04.2012	Проект
36	П	12.04.2012	Проект
37	П	12.04.2012	Проект
38	П	12.04.2012	Проект
39	П	12.04.2012	Проект
40	П	12.04.2012	Проект
41	П	12.04.2012	Проект
42	П	12.04.2012	Проект
43	П	12.04.2012	Проект
44	П	12.04.2012	Проект
45	П	12.04.2012	Проект
46	П	12.04.2012	Проект
47	П	12.04.2012	Проект
48	П	12.04.2012	Проект
49	П	12.04.2012	Проект
50	П	12.04.2012	Проект
51	П	12.04.2012	Проект
52	П	12.04.2012	Проект
53	П	12.04.2012	Проект
54	П	12.04.2012	Проект
55	П	12.04.2012	Проект
56	П	12.04.2012	Проект
57	П	12.04.2012	Проект
58	П	12.04.2012	Проект
59	П	12.04.2012	Проект
60	П	12.04.2012	Проект
61	П	12.04.2012	Проект
62	П	12.04.2012	Проект
63	П	12.04.2012	Проект
64	П	12.04.2012	Проект
65	П	12.04.2012	Проект
66	П	12.04.2012	Проект
67	П	12.04.2012	Проект
68	П	12.04.2012	Проект
69	П	12.04.2012	Проект
70	П	12.04.2012	Проект
71	П	12.04.2012	Проект
72	П	12.04.2012	Проект
73	П	12.04.2012	Проект
74	П	12.04.2012	Проект
75	П	12.04.2012	Проект
76	П	12.04.2012	Проект
77	П	12.04.2012	Проект
78	П	12.04.2012	Проект
79	П	12.04.2012	Проект
80	П	12.04.2012	Проект
81	П	12.04.2012	Проект
82	П	12.04.2012	Проект
83	П	12.04.2012	Проект
84	П	12.04.2012	Проект
85	П	12.04.2012	Проект
86	П	12.04.2012	Проект
87	П	12.04.2012	Проект
88	П	12.04.2012	Проект
89	П	12.04.2012	Проект
90	П	12.04.2012	Проект
91	П	12.04.2012	Проект
92	П	12.04.2012	Проект
93	П	12.04.2012	Проект
94	П	12.04.2012	Проект
95	П	12.04.2012	Проект
96	П	12.04.2012	Проект
97	П	12.04.2012	Проект
98	П	12.04.2012	Проект
99	П	12.04.2012	Проект
100	П	12.04.2012	Проект

Градостроительный план земельного участка

№	R	U	4	3						
---	---	---	---	---	--	--	--	--	--	--

Градостроительный план земельного участка подготовлен на основании
 Постановления администрации города Кирово-Чепецка № 2926 от 02.11.2012

«О подготовке документации по планировке территории для строительства линейного

объекта на территории муниципального образования «Город Кирово-Чепецк»
 (реквизиты решения уполномоченного федерального органа исполнительной власти, или органа исполнительной власти субъекта Российской Федерации, или органа местного самоуправления о подготовке документации по планировке территории, либо реквизиты обращения и ф.и.о. заявителя – физического лица, либо реквизиты обращения и наименование заявителя – юридического лица о выдаче градостроительного плана земельного участка)

Местонахождение земельного участка
 Кировская область
 (субъект Российской Федерации)
 Муниципальное образование «Город Кирово-Чепецк»
 (муниципальный район или городской округ)
 (последнее)

Кадастровый номер земельного участка

Описание местоположения границ земельного участка «Газопровод к жилым домам по ул. _____
 Речная и ул. Молодежная г. Кирово-Чепецк»

Площадь земельного участка 0,36 га

Описание местоположения проектируемого объекта на земельном участке
 (объекта капитального строительства) трасса проектируемого газопровода проходит
 ул. Речная, ул. Молодежная г. Кирово-Чепецка

План подготовлен Созинов Олег Геннадьевич Генеральный директор ОАО «Кировгазпром»
 (ф.и.о., должность уполномоченного лица, наименование органа или организации)

М.П. 06.02.2013 (дата) / О.Г. Созинов / (подпись) (расшифровка подписи)

Представлен в администрацию города Кирово-Чепецка
 (наименование уполномоченного федерального органа исполнительной власти, или органа исполнительной власти субъекта Российской Федерации, или органа местного самоуправления)
 (дата)

Утвержден
 (реквизиты акта Правительства Российской Федерации, или высшего исполнительного органа государственной власти субъекта Российской Федерации, или главы местной администрации об утверждении)

2. Информация о разрешенном использовании земельного участка, требованиях к назначению, параметрам и размещению объекта капитального строительства

Действие градостроительного регламента не распространяется на земельные участки занятые
 линейными объектами
 (наименование представительного органа местного самоуправления, реквизиты акта об утверждении правил землепользования и застройки, информация обо всех предусмотренных градостроительным регламентом видах разрешенного использования земельного участка (за исключением случаев предоставления земельного участка для государственных или муниципальных нужд))

2.1. Информация о разрешенном использовании земельного участка:

основные виды разрешенного использования земельного участка:

условно разрешенные виды использования земельного участка:

вспомогательные виды использования земельного участка:

2.2. Требования к назначению, параметрам и размещению объекта капитального строительства на указанном земельном участке. Назначение объекта капитального строительства

Назначение объекта капитального строительства
 № Заполнение не требуется (согласно чертежу) (назначение объекта капитального строительства)

2.2.1. Предельные (минимальные и (или) максимальные) размеры земельных участков и объектов капитального строительства, в том числе площадь:

Кадастровый номер земельного участка согласно чертежу градостр. плана	1. Длина (метров)	2. Ширина (метров)	3. Полоса отчуждения	4. Охраняемые зоны	5. Площадь земельного участка (га)	6. Номер объекта кап. стр-ва согласно чертежу градостр. плана	7. Размер (м)		8. Площадь объекта кап. стр-ва (га)
							макс.	мин.	
Заполнение не требуется	Заполнение не требуется	Заполнение не требуется	Заполнение не требуется	Заполнение не требуется	Заполнение не требуется	Заполнение не требуется	Заполнение не требуется	Заполнение не требуется	Заполнение не требуется

2.2.2. Предельное количество этажей Заполнение не требуется

или предельная высота зданий, строений, сооружений _____ м.²

2.2.3. Максимальный процент застройки в границах земельного участка Заполнение не требуется %².

2.2.4. Иные показатели: Заполнение не требуется

2.2.5. Требования к назначению, параметрам и размещению объекта капитального строительства на указанном земельном участке

Назначение объекта капитального строительства
 № Трасса газопровода (согласно чертежу) (назначение объекта капитального строительства)

Предельные (минимальные и (или) максимальные) размеры земельных участков:

Номер участка согласно чертежу градостроительного плана	Длина (м)	Ширина (м)	Площадь (га)	Полоса отчуждения	Охраняемые зоны
1	3573,67	6	0,36	-	Охраняемые зоны инженерных сетей (водопровод, канализация, электрический кабель), инженерно-транспортных сооружений

3. Информация о расположенных в границах земельного участка объектах капитального строительства и объектах культурного наследия

3.1. Объекты капитального строительства

№ (согласно чертежу градостроительного плана) (назначение объекта капитального строительства)

инвентаризационный или кадастровый номер _____

технический или кадастровый паспорт объекта подготовлен _____ (дата)

(наименование организации (органа) государственного кадастрового учета объектов недвижимости или государственного технического учета и технической инвентаризации объектов капитального строительства)

3.2. Объекты, включенные в единый государственный реестр объектов культурного наследия (памятников истории и культуры) народов Российской Федерации

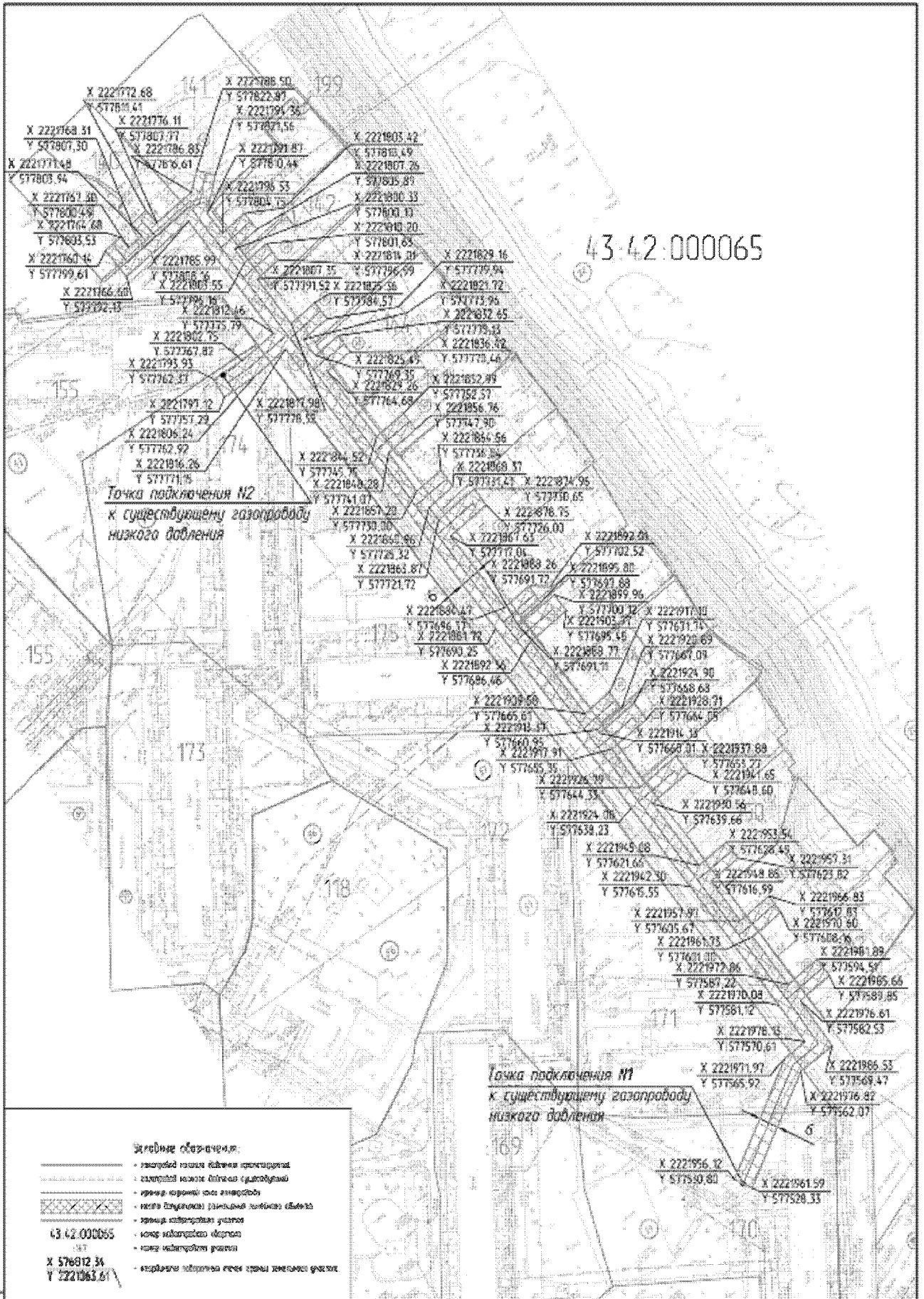
№ Не имеется (согласно чертежу градостроительного плана) (назначение объекта культурного наследия)

(наименование органа государственной власти, принявшего решение о включении выявленного объекта культурного наследия в реестр, реквизиты этого решения)

регистрационный номер в реестре _____ от _____ (дата)

4. Информация о разделении земельного участка

(наименование и реквизиты документа, определяющего возможность или невозможность разделения)



<p>1. Изображена газопроводная сеть, входящая на территорию газифицируемого объекта, принадлежащего лицу.</p> <p>2. Изображены основные линии в газопроводной сети (по диаметру) для проектирования, монтажа и ввода в эксплуатацию.</p> <p>3. Проектирование в газопроводной сети (по диаметру) является обязательным условием на территории.</p> <p>4. Проект газопроводной сети не может быть выполнен без учета требований "Технических условий" и "Правил технической эксплуатации газопроводов" (принадлежащих лицу, которому принадлежит объект, на территории которого осуществляется газификация).</p> <p>5. В случае газификации объектов, являющихся объектами недвижимости, расположенными на территории, принадлежащей лицу, на территории которого осуществляется газификация, проектирование газопроводной сети является обязательным условием на территории.</p> <p>6. Проектирование газопроводной сети является обязательным условием на территории.</p>		<p>124/МЗ-01-14.12-2012-3-П/И/М</p> <p>Дата выдачи: 14.12.2012</p> <p>Срок действия: 1 год</p> <p>Состав: 1 лист</p> <p>Исполнитель: И.И.И.</p> <p>Проверенный: И.И.И.</p> <p>Сделано: И.И.И.</p>
--	--	---

ОАО «КИРОВГИПРОЗЕМ»
 ИНСТИТУТ ТЕРРИТОРИАЛЬНОГО ПЛАНИРОВАНИЯ
 «КИРОВСКОЕ АРХИТЕКТУРНО-ЗЕМЛЕУСТРОИТЕЛЬНОЕ
 ПРОЕКТИРОВАТЕЛЬСКОЕ ПРЕДПРИЯТИЕ»



**Проект планировки с проектом межевания
 в составе проекта планировки для строительства
 линейного объекта на территории
 муниципального образования «Город Кирово-Чепецк»**

**«Газопровод к жилым домам по ул. Речная, ул.
 Молодежная г. Кирово-Чепецк»**

Заказчик: ОАО «Кировоблгаз»
Договор: № 124/МЗ-01 от 14.12.2012
Шифр: 124/МЗ-01-14.12-2012-3-ППМЛ

Генеральный директор О.Г. Созинов
 Директор по градостроительному проектированию М.Л. Башорина

**Проект планировки с проектом межевания
 в составе проекта планировки для строительства
 линейного объекта на территории
 муниципального образования «Город Кирово-Чепецк»**

**Газопровод к жилым домам по ул. Речная, ул.
 Молодежная г. Кирово-Чепецк»**

**ТОМ 2
 Материалы по обоснованию
 обоснование положений по размещению линейного объекта**

СОСТАВ ПРОЕКТА ПЛАНИРОВКИ И МЕЖЕВАНИЯ

№ п/п	Наименование	
1.	Основная часть (утверждаемые материалы)	
	Подложения о размещении линейного объекта	Том 1
	Графическая часть	Альбом 1
	Градостроительный план	
2.	Материалы по обоснованию	
	Обоснование положений по размещению линейного объекта	Том 2
	Графическая часть	Альбом 2

ВЕДОМОСТЬ ОСНОВНЫХ И ССЫЛОЧНЫХ ДОКУМЕНТОВ

№ п/п	Наименование	Прим
1.	Градостроительный кодекс Российской Федерации от 29.12.2004 г.	
2.	Земельный Кодекс Российской Федерации от 25.10.2001г № 136-ФЗ	
3.	СНиП 11-04-2003 Об утверждении инструкции о порядке разработки, согласования экспертизы и утверждения градостроительной документации	
4.	СП 42.13330.2011 «Градостроительство. Планировка и застройка городских и сельских поселений» (актуализированная редакция СНиП 2.07.01-89*)	
5.	ПБ 12-529-03 «Правила безопасности систем газораспределения и газопотребления».	
6.	Постановление Правительства РФ № 878 от 20.11.2000г Правила охраны газораспределительных сетей	

Технические решения, принятые в чертежах, соответствуют требованиям экологических, санитарно-гигиенических, противопожарных норм, действующих на территории Российской Федерации, и обеспечивают безопасную для жизни и здоровья людей эксплуатацию объекта при соблюдении предусмотренных рабочими чертежами, мероприятий.

Директор по градостроительному проектированию М.Л. Башорина

№ п/п	Наименование	Страница
	Обоснование положений по размещению линейного объекта	Том 2
	Состав материалов проекта планировки и межевания	3
	Материалы по обоснованию. Содержание	4
1.	Введение	5
2.	Исходно-разрешительная документация	6
3.	Обоснование параметров линейного объекта, планируемого к размещению	6
4.	Обоснование размещения линейного объекта на планируемой территории	7
5.	Обоснование размещения линейного объекта с учетом особых условий использования территорий и мероприятий по сохранению объектов культурного наследия	7
6.	Защита территории от чрезвычайных ситуаций природного и техногенного характера, проведение мероприятий по гражданской обороне и пожарной безопасности	7
7.	Мероприятия по охране окружающей среды	8
	<i>Приложения:</i>	
Прил.1	Постановление администрации города Кирово-Чепецка от 02.11.2012г. № 2926 «О подготовке документации по планировке территории для строительства линейного объекта на территории муниципального образования «Город Кирово-Чепецк».	9
Прил.2	Техническое задание на подготовку документации по планировке территории	11
Прил.3	Технические условия Кировского городского ОАО «Кировоблгаз» от 06.11.2012г № ВВ-02/3982	16
	Графическая часть	Альбом 2
	Схема расположения элемента планировочной структуры территории. М 1:5000	Лист 1
	Чертеж современного состояния территории. М 1: 500	Лист 2

1. Введение

Проект планировки с проектом межевания в составе проекта планировки для строительства линейного объекта: «Газопровод к жилым домам по ул. Речная, ул. Молодежная г. Кирово-Чепецк» выполнен на основании:

- ст. 41-44 Градостроительного кодекса Российской Федерации от 29.12.2004 г. № 190-ФЗ;

- Постановление администрации города Кирово-Чепецка от 02.11.2012г. № 2926 «О подготовке документации по планировке территории для строительства линейного объекта на территории муниципального образования «Город Кирово-Чепецк» (приложение 1).

Проект планировки с проектом межевания в составе проекта планировки для строительства линейного объекта: «Газопровод к жилым домам по ул. Речная, ул. Молодежная г. Кирово-Чепецк» разработан для осуществления градостроительной деятельности на территории города Кирово-Чепецка. Состав и содержание данного проекта соответствуют ст.42 Градостроительного кодекса Российской Федерации. Работа по проектированию планировки участка выполнена в соответствии с действующими архитектурно-строительными, санитарно-гигиеническими и противопожарными нормами и правилами, законами и правовыми актами Кировской области.

Проектная документация по планировке территории состоит из основной части, которая подлежит утверждению, и материалов по ее обоснованию.

Основная часть проекта планировки территории включает в себя:

1. Графическую часть, содержащую:

- схему размещения проектируемой территории в структуре поселения;
- план современного использования территории (опорный план);

2. Текстовую часть, содержащую:

- обоснование положений, касающихся определения параметров застройки территории и характеристик инженерно-технического обеспечения.

Материалы по обоснованию проекта планировки территории включают в себя материалы:

1. Графическую часть, содержащую:

- схему размещения проектируемой территории в структуре поселения;

- схему организации транспорта и улично-дорожной сети, размещения инженерных сетей и коммуникаций,

2. Текстовую часть, содержащую:

- положения о характеристиках развития системы газоснабжения проектируемой территории, в том числе параметрах застройки территории и характеристиках инженерно-технического обеспечения, необходимых для развития территории.

2. Исходно-разрешительная документация

Для разработки проекта планировки с проектом межевания в составе проекта планировки для строительства линейного объекта: «Газопровод к жилым домам по ул. Речная, ул. Молодежная г. Кирово-Чепецк» получены исходные данные и условия:

- Техническое задание на подготовку документации по планировке территории (приложение 2);
- Технические условия Кировского городского ОАО «Кировоблгаз» 06.11.2012г № ВВ-02/3982 (приложение 3);

Проект планировки разработан в соответствии с действующими нормами, правилами, стандартами и учитывает требования ПБ 12-529-03 «Правила безопасности систем газораспределения и газопотребления».

3. Обоснование параметров линейного объекта, планируемого к размещению

Проектом планировки предусматривается размещение газопровода среднего и низкого давления в подземном исполнении с целью перевода на природный газ жилых домов в г. Кирово-Чепецк по:

- ул. Речная 1, 3, 5, 7, 9, 11, 13, 15, 17, 19, 21, 23, 25;
- ул. Молодежная 25, 27.

Ориентировочная протяженность газопровода – 643 метра.

4. Обоснование размещения линейного объекта на планируемой территории

Проектом планировки предусматривается размещение газопровода низкого давления диаметром 108 мм от точки подключения к существующему газопроводу низкого давления в районе жилого дома №4/1 по ул. Речная, далее вдоль по ул. Речной с врезкой в существующий газопровод низкого давления в районе жилого дома №16 по ул. Речная.

Трасса газопровода проходит по территории кадастрового квартала 43:42:000065.

На территории размещения газопровода находятся надземные коммуникации.

Подлежащие переустройству коммуникации отсутствуют.

Направление использования газа: отопление, горячее водоснабжение, пищеизготовление.

5. Обоснование размещения линейного объекта с учетом особых условий использования территорий и мероприятий по сохранению объектов культурного наследия

Прокладка теплотрассы не затрагивает объекты культурного наследия, мероприятий по их сохранению не требуется.

6. Защита территории от чрезвычайных ситуаций природного и техногенного характера, проведение мероприятий по гражданской обороне и пожарной безопасности

В соответствии с «Правилами охраны газораспределительных сетей», утвержденными Постановлением Правительства РФ от 20.11.2000 г. № 878, для проектируемых газопроводов устанавливается охранная зона – территория, ограниченная условными линиями, проходящими на расстоянии 2-3 метра с каждой стороны газопровода. Для ШРП – территория, ограниченная замкнутой линией, проведенной на расстоянии 10 м от границ этого объекта.

В охранной зоне газопровода запрещается возводить сооружения, подсобные постройки, гаражи и т.д.

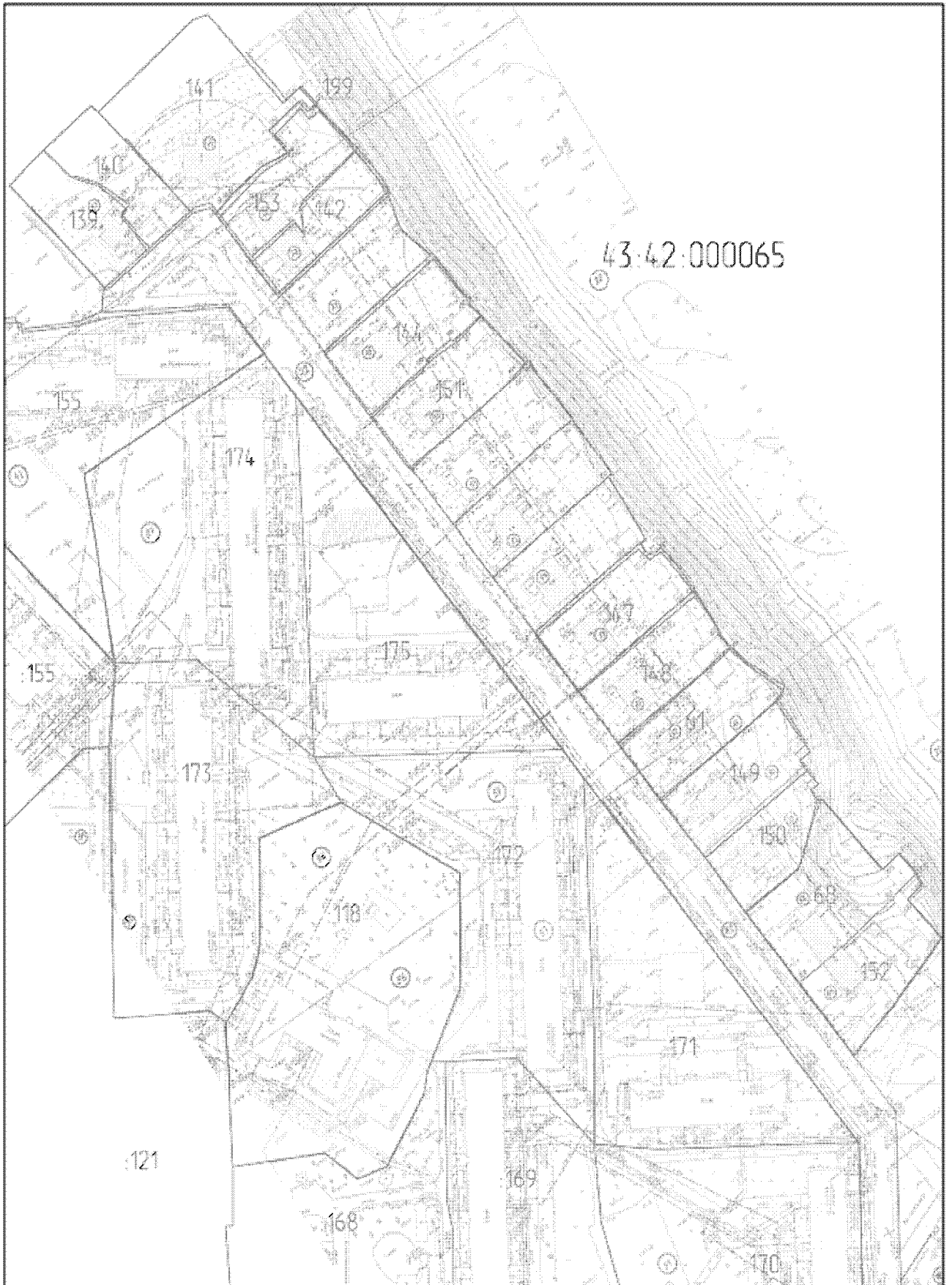
На земельных участках, входящих в охранную зону, запрещается строить постройки различного назначения, перемещать, повреждать, засыпать и уничтожать опознавательные знаки и другие устройства газораспределительных сетей, устраивать свалки, склады, разливать растворы кислот, солей и других химически активных веществ, ограждать и перегораживать охранные зоны, препятствовать доступу персонала к газопроводу, разводить огонь и размещать источники огня, рыть погреба, копать и обрабатывать почву с/х орудиями на глубину 0,3 метра, самовольно подключаться к газовым сетям.

В целях предупреждения чрезвычайных ситуаций до начала освоения строительной площадки необходимо выполнить комплекс подготовительных работ:

- отчуждение строительной полосы под трассы инженерных коммуникаций;
- организацию временного складского хозяйства;
- расчистку и подготовку территорий;
- устройство временных дорог и организация водоотвода;
- обеспечение площадки водой, теплом, электроэнергией на период строительства;
- обеспечение площадки строительства источниками противопожарного водоснабжения;

согласование схем временных дорог, объездов и обходов, их устройство.

Раздел «Перечень мероприятий по охране окружающей среды» разрабатывается согласно постановлению Правительства РФ от 16.02.2008 № 87 «О составе разделов проектной документации и требованиях к их содержанию» в составе проектной документации на строительство.



43.42.000065

Основные обозначения:

43.42.000065
157

- линия кадастрового учета
- граница кадастрового участка
- линия кадастрового участка

		124/МЗ-01-П. 12-2012-3-ПЕРМ	
Специальный проект кадастрового учета территории, подлежащей изъятию для государственных нужд Республики Пермь, расположенной в границах территории, подлежащей изъятию для государственных нужд Республики Пермь, расположенной в границах территории, подлежащей изъятию для государственных нужд Республики Пермь.			
Число информационных слоев:		ИП	2
№ 157		43.42.000065	

О проведении месячника весенней уборки городских территорий

На основании Федерального закона от 06.10.2003 № 131-ФЗ «Об общих принципах организации местного самоуправления в Российской Федерации», Устава муниципального образования «Город Кирово-Чепецк» Кировской области, в целях исполнения санитарных правил и норм на территории муниципального образования «Город Кирово-Чепецк» Кировской области, администрация муниципального образования «Город Кирово-Чепецк» Кировской области ПОСТАНОВЛЯЕТ:

1. Провести с 15 апреля по 20 мая 2013 года на территории муниципального образования «Город Кирово-Чепецк» Кировской области месячник весенней уборки городских территорий.
2. Утвердить состав комиссии по проведению месячника весенней уборки городских территорий (далее - комиссия). Прилагается.
3. Рекомендовать предприятиям и организациям всех форм собственности, жителям города Кирово-Чепецка принять участие в месячнике весенней уборки городских территорий.
4. Главному специалисту по связям с общественностью и средствами массовой информации (Вахрушевой Л.Е.) привлечь средства массовой информации для информационного обеспечения проведения месячника.
5. Комиссии подвести итоги месячника в срок до 31.05.2013, по результатам отметить лучшие предприятия, организации.
6. Контроль за исполнением постановления возложить на заместителя главы администрации муниципального образования «Город Кирово-Чепецк» Кировской области по городскому хозяйству Абилова А.В.

*Глава администрации
муниципального образования
«Город Кирово-Чепецк»
Кировской области
В.Г. Жилин*

УТВЕРЖДЕН
постановлением администрации
муниципального образования
«Город Кирово-Чепецк»
Кировской области
От 01.04.2013 №323

СОСТАВ КОМИССИИ по проведению месячника весенней уборки городских территорий

АБИЛОВ Алексей Витальевич - заместитель главы администрации муниципального образования «Город Кирово-Чепецк» Кировской области, председатель комиссии

Члены комиссии:

ВАХРУШЕВА Лидия Евгеньевна - главный специалист по взаимодействию со средствами массовой информации администрации муниципального образования «Город Кирово-Чепецк» Кировской области

ГАВРИЛОВ Александр Валерьевич - заведующий отделом градостроительства и архитектуры администрации муниципального образования «Город Кирово-Чепецк» Кировской области

ГАЙДУК Татьяна Викторовна - заведующий отделом развития предпринимательства, торговли и потребительских услуг администрации муниципального образования «Город Кирово-Чепецк» Кировской области

БАБУРИНА Лариса Юрьевна - заведующий сектором по благоустройству управления жилищно-коммунального хозяйства администрации муниципального образования «Город Кирово-Чепецк» Кировской области

БЕЛЯЕВА Татьяна Владимировна - заведующий отделом по управлению земельными ресурсами администрации муниципального образования «Город Кирово-Чепецк» Кировской области

СЕМЕЙШЕВ Алексей Леонидович - начальник Управления образованием администрации муниципального образования «Город Кирово-Чепецк» Кировской области

ЭЛЬСКИЙ Владимир Владимирович - директор муниципального унитарного предприятия «Коммунальное хозяйство» города Кирово-Чепецка (по согласованию)

Геккель Марина Андреевна - эксперт управления жилищно-коммунального хозяйства администрации муниципального образования «Город Кирово-Чепецк» Кировской области

Киселева Татьяна Алексеевна - заместитель начальника территориального отдела управления Федеральной службы по надзору в сфере защиты прав потребителей и благополучия человека в Кирово-Чепецком районе (по согласованию)